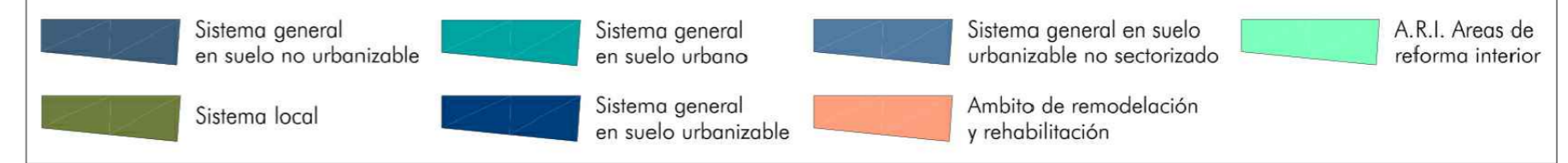
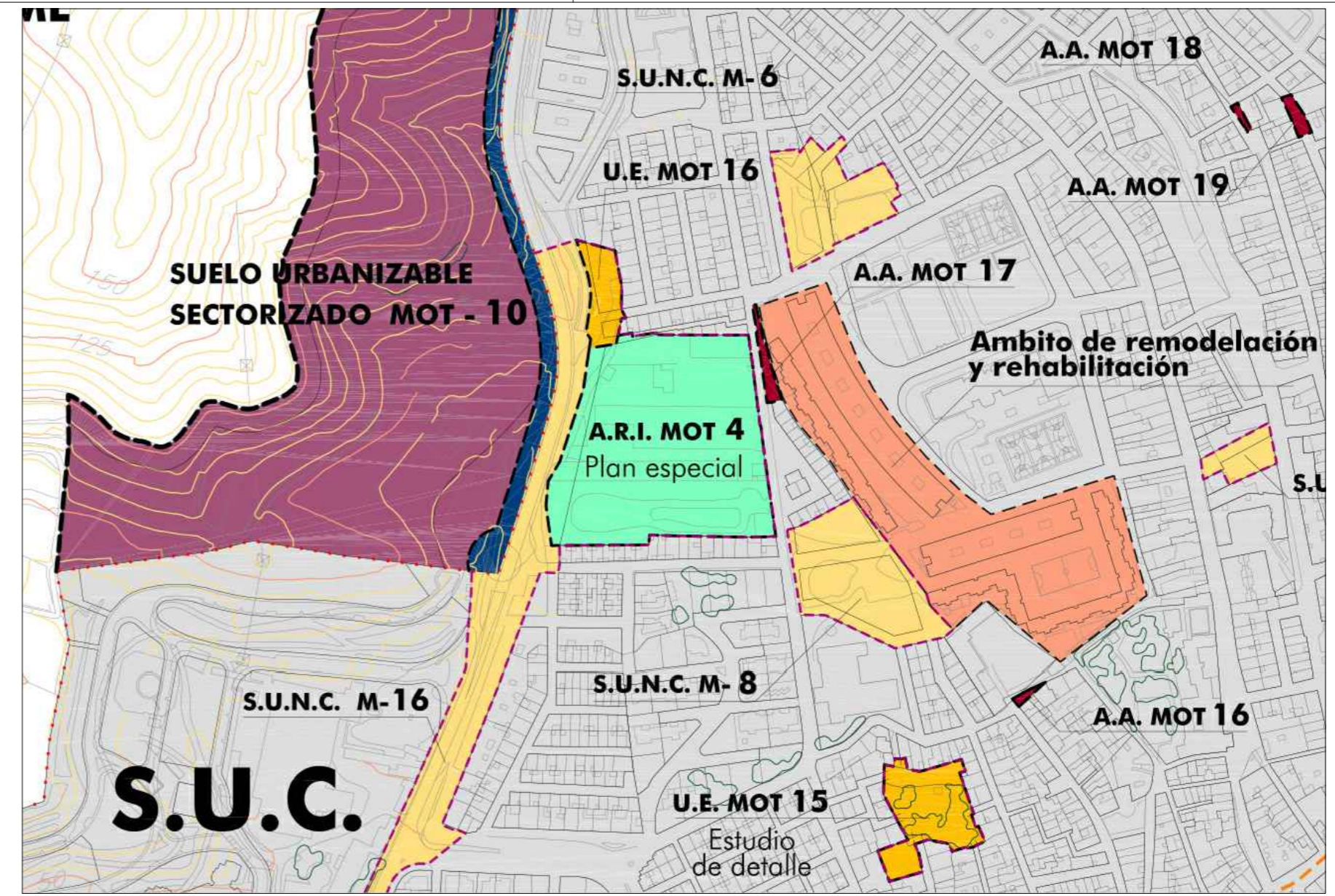




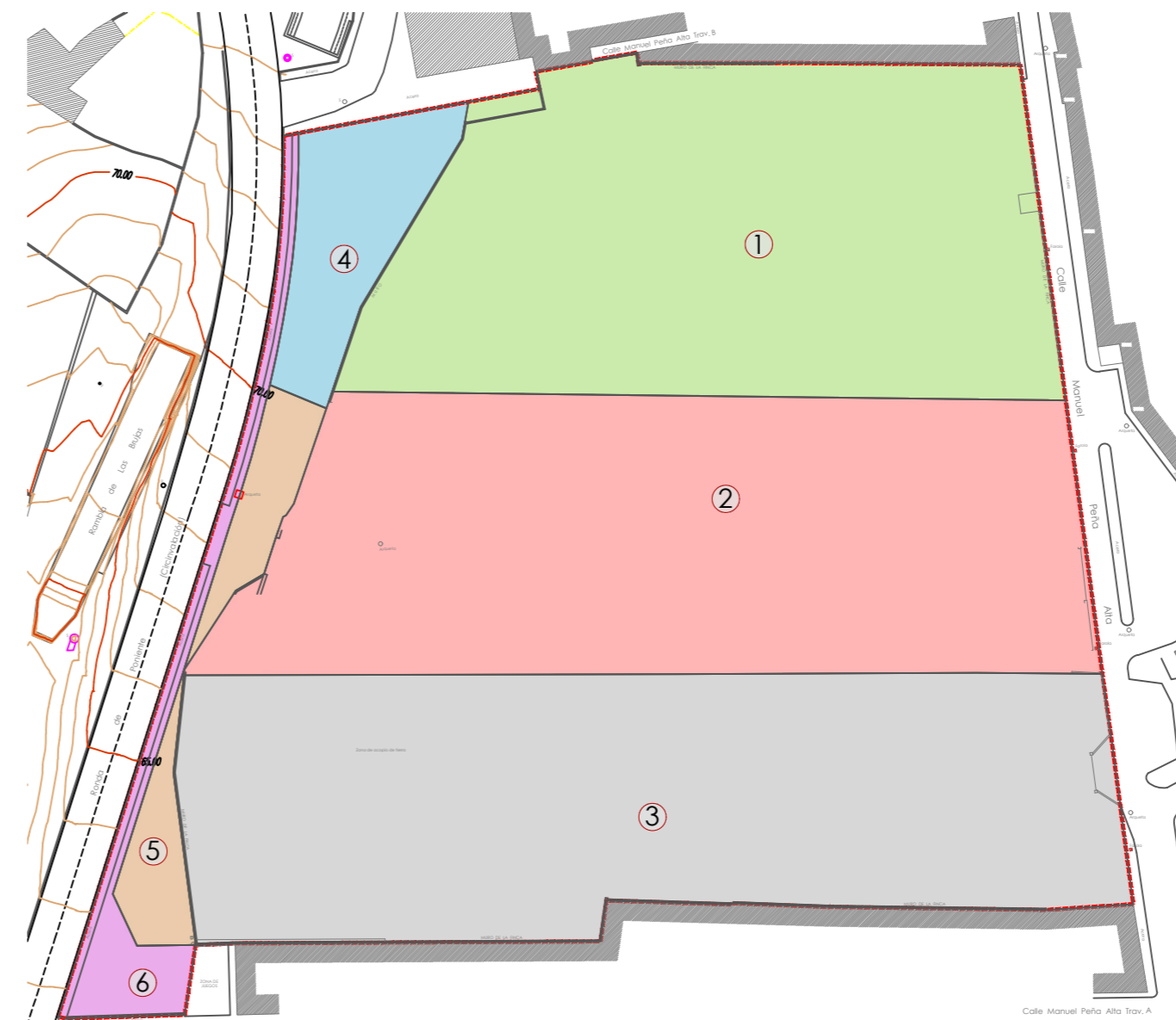
EMPLAZAMIENTO SEGÚN PGOU MOTRIL (GRANADA). USOS DEL SUELO



SITUACIÓN : RONDA DE PONIENTE, MOTRIL (GRANADA)

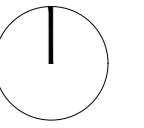


PGOU MOTRIL (GRANADA) GESTIÓN DEL SUELO



FINCA	SUPERFICIES
①	4.946'66 M2.
②	5.351'02 M2.
③	5.486'35 M2.
④	692'05 M2.
⑤	524'00 M2.
⑥	523'19 M2.
TOTAL	17.523'27 M2.

La unidad de ejecución ARI MOT-4 tiene una superficie de 16.358 m2, según la Ficha de Condiciones Urbanísticas vigente, esta superficie se amplía a 17.523,27 m² ya que se ajusta el ámbito de actuación del ARI MOT-4, adaptándolo a la realidad de la propiedad, incluyendo los suelos de borde junto a la Ronda de Poniente, cuya propiedad es del Ayuntamiento de Motril.



01

Date Plot 13-jul-20

PROMOTOR:
PROMOCIONES
HACIENDA LAS NUBES S.L.

E. 1/400

FECHA: JULIO 2020

EXPEDIENTE:470-18

DOCUMENTO:
PROYECTO DE URBANIZACIÓN
ARI MOT-4 SUO

PLANO:
SITUACIÓN Y EMPLAZAMIENTO

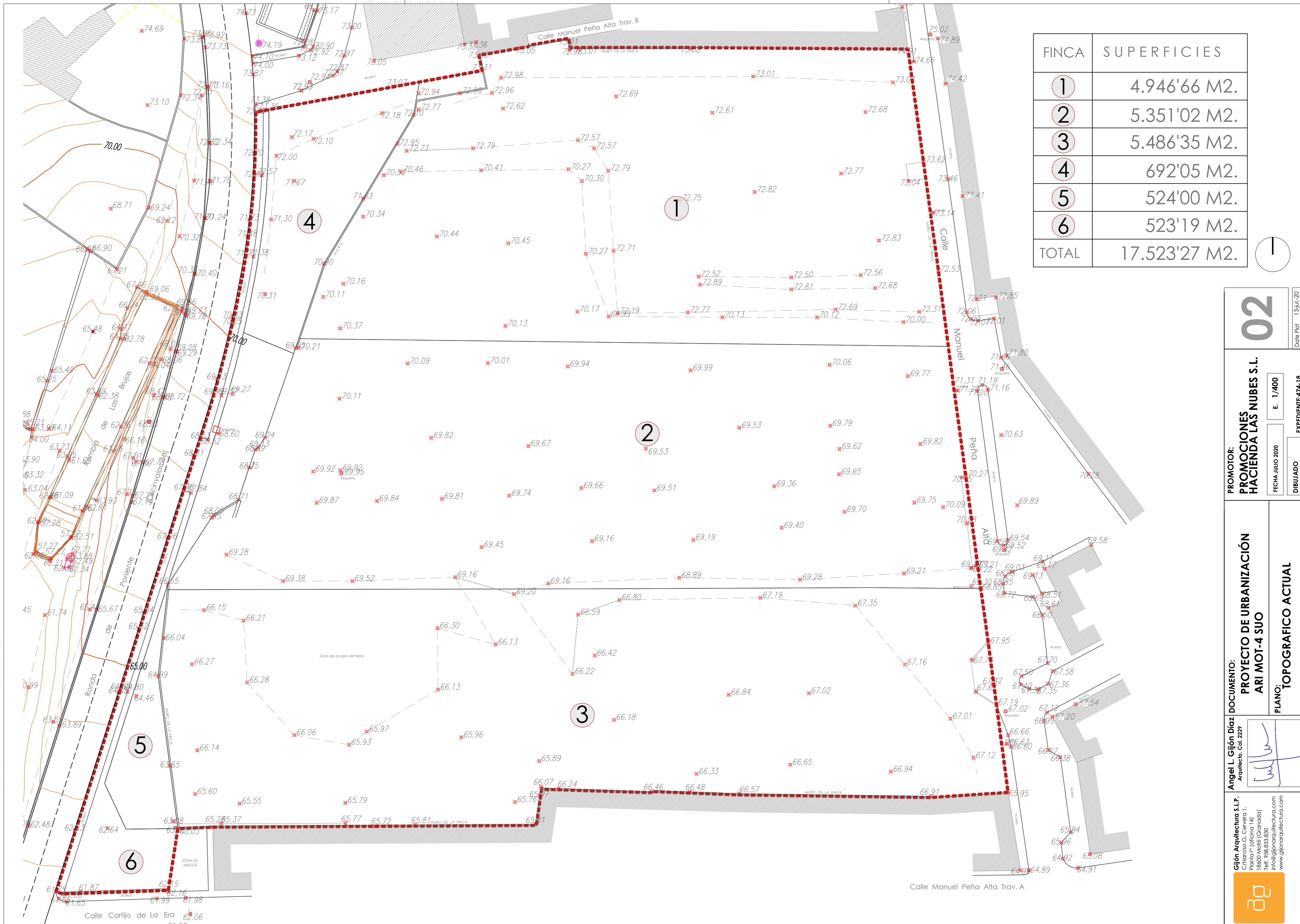
Angel L. Gijón Díaz

Arquitecto. Col. 2229

Gijón Arquitectura S.L.P.

C/Narciso G. Cervera 1,
Planta 1ª (oficina 14)
18600 Motril (Granada)
Telf: 958.833.830
info@gijonarquitectura.com
www.gijonarquitectura.com





FINCA	SUPERFICIES
1	4.946'66 M2.
2	5.351'02 M2.
3	5.486'35 M2.
4	692'05 M2.
5	524'00 M2.
6	523'19 M2.
TOTAL	17.523'27 M2.

02

Date Plot 13-Jul-20

PROMOTOR:
**PROMOCIONES
 HACIENDA LAS NUBES S.L.**


E. 1/400

FECHA: JULIO 2020
 DIBUJADO: EXPEDIENTE-474-18

DOCUMENTO:
**PROYECTO DE URBANIZACIÓN
 ARI MOT-4 SUO**

PLANO:
TOPOGRAFICO ACTUAL

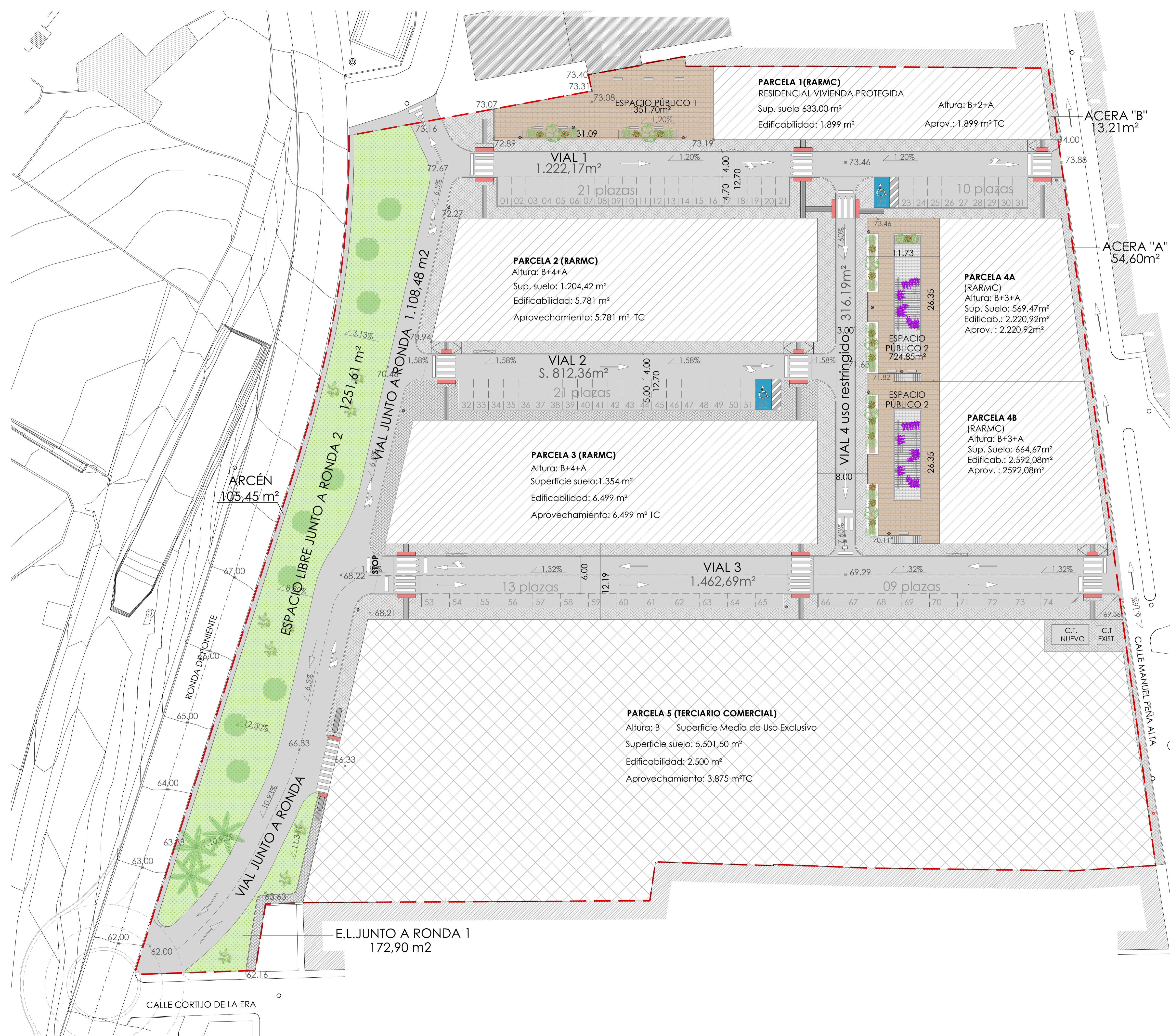
Angel L. Gijón Díaz
 Arquitecto. Col. 2279



Gijón Arquitectura S.L.P.
 C/ Narciso G. Cervera 1,
 Planta 1ª (Oficina 14)
 18600 Motril (Granada)
 Telf: 958.833.830
 info@gijonarquitectura.com
 www.gijonarquitectura.com



Copia electrónica auténtica de documento papel con CSV: 13070317345144607626, verificable en sede motil.es/validacion
 Número de anotación: 2020017021 con fecha de entrada: 30/07/2020 11:33:15



SUPERFICIES ARI MOT 4			
PARCELAS (m2)		VIALES (m2)	
PARCELA 1:	633	VIAL 1	1222,17
PARCELA 2	1204,42	VIAL 2	812,36
PARCELA 3	1354	VIAL3	1462,69
PARCELA 4A	569,47	VIAL 4	316,19
PARCELA 4B	664,67	ARCÉN	105,45
PARCELA 5	5501,5	VIAL JUNTO A RONDA	1108,48
TOTAL PARCELAS:	9927,06	ACERA "A" M. PEÑA	54,6
		ACERA "B" M. PEÑA	13,21
		TOTAL VIALES	5095,15
ESPACIOS LIBRES (JARDIN) (m2)			
ESPACIO LIBRE 1	172,9		
ESPACIO LIBRE 2	1251,61		
TOTAL ESPACIOS LIBRES	1424,51		
PLAZAS DE APARCAMIENTO: 74			
ESPACIOS PUBLICOS (PLAZA) (m2)			
ESPACIO PUBLICO 1	351,7		
ESPACIO PUBLICO 2	724,85		
TOTAL ESP. PUBLICOS	1076,55	TOTAL SUP. ARI MOT 4:	17523,27

TOTAL SUP. BRUTA: 17.523,27 m²
 --- LÍMITE ARI MOT-4

03 DISEÑO DE PARCELACIÓN

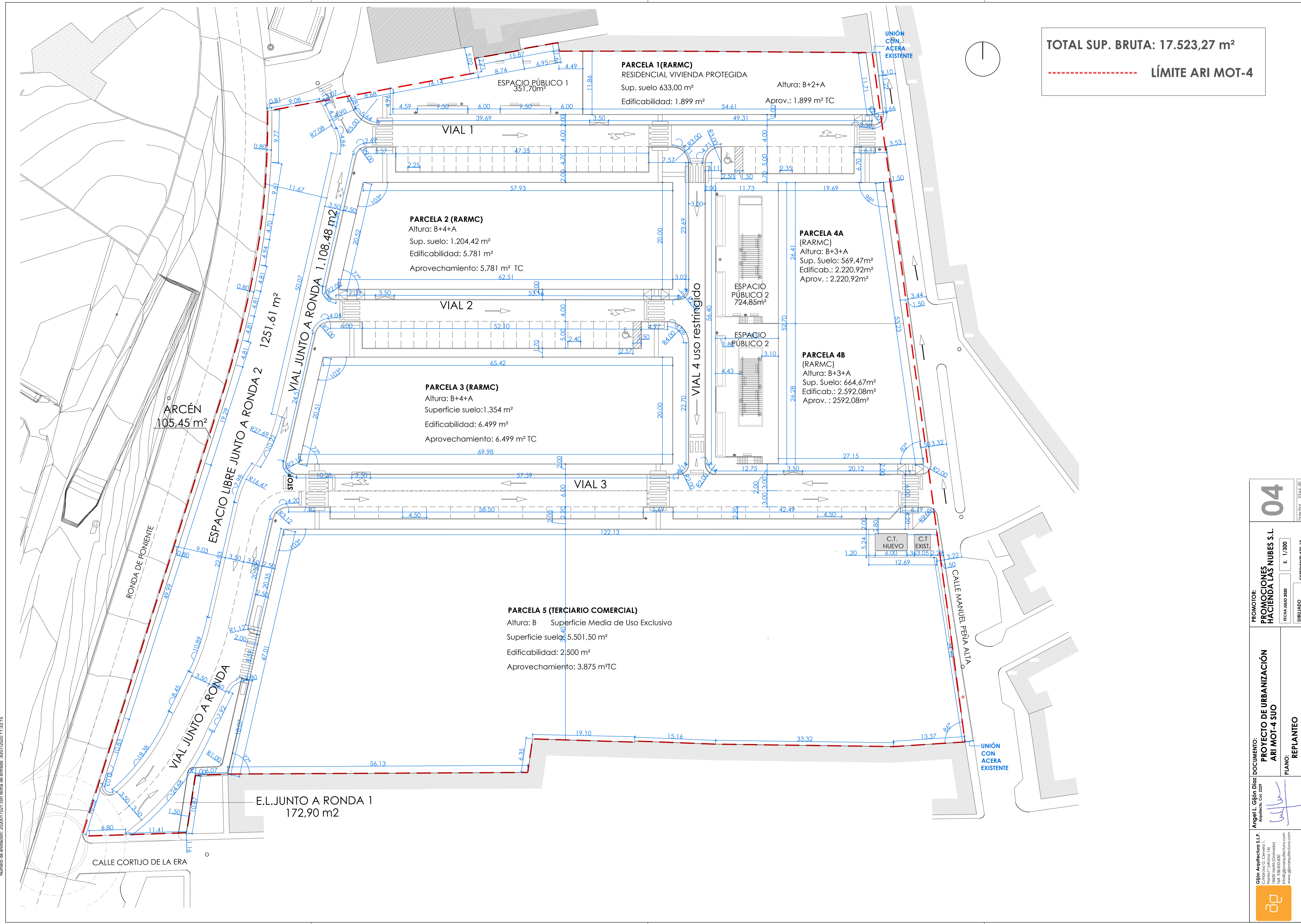
PROMOTOR: PROMOCIONES HACIENDA LAS NUBES S.L.
 FECHA: JULIO 2020 E: 1/5000
 DIBUJADO: EXPEDIENTE-470-18

ANGEL L. GILJÓN DÍAZ DOCUMENTO: PROYECTO DE URBANIZACIÓN ARI MOT-4 SUO
 Arquitecto: Col 2229

GIJÓN ARQUITECTURA S.L.P.
 Francisco Giljón Díaz
 Francisco Morán (Gerente)
 info@gijonarquitectura.com
 www.gijonarquitectura.com

PLANO: PARCELACIÓN

TOTAL SUP. BRUTA: 17.523,27 m²
 ----- LÍMITE ARI MOT-4



PARCELA 1 (RARMC)
 RESIDENCIAL VIVIENDA PROTEGIDA
 Sup. suelo 633,00 m²
 Edificabilidad: 1.899 m²
 Altura: B+2+A
 Aprov.: 1.899 m² TC

PARCELA 2 (RARMC)
 Altura: B+4+A
 Sup. suelo: 1.204,42 m²
 Edificabilidad: 5.781 m²
 Aprovechamiento: 5.781 m² TC

PARCELA 4A
 (RARMC)
 Altura: B+3+A
 Sup. Suelo: 569,47m²
 Edificab.: 2.220,92m²
 Aprov. : 2.220,92m²

PARCELA 3 (RARMC)
 Altura: B+4+A
 Superficie suelo: 1.354 m²
 Edificabilidad: 6.499 m²
 Aprovechamiento: 6.499 m² TC

PARCELA 4B
 (RARMC)
 Altura: B+3+A
 Sup. Suelo: 664,67m²
 Edificab.: 2.592,08m²
 Aprov. : 2592,08m²

PARCELA 5 (TERCIARIO COMERCIAL)
 Altura: B Superficie Media de Uso Exclusivo
 Superficie suelo: 5.501,50 m²
 Edificabilidad: 2.500 m²
 Aprovechamiento: 3.875 m²TC

ARCÉN
 105,45 m²

E.L. JUNTO A RONDA 1
 172,90 m²

04

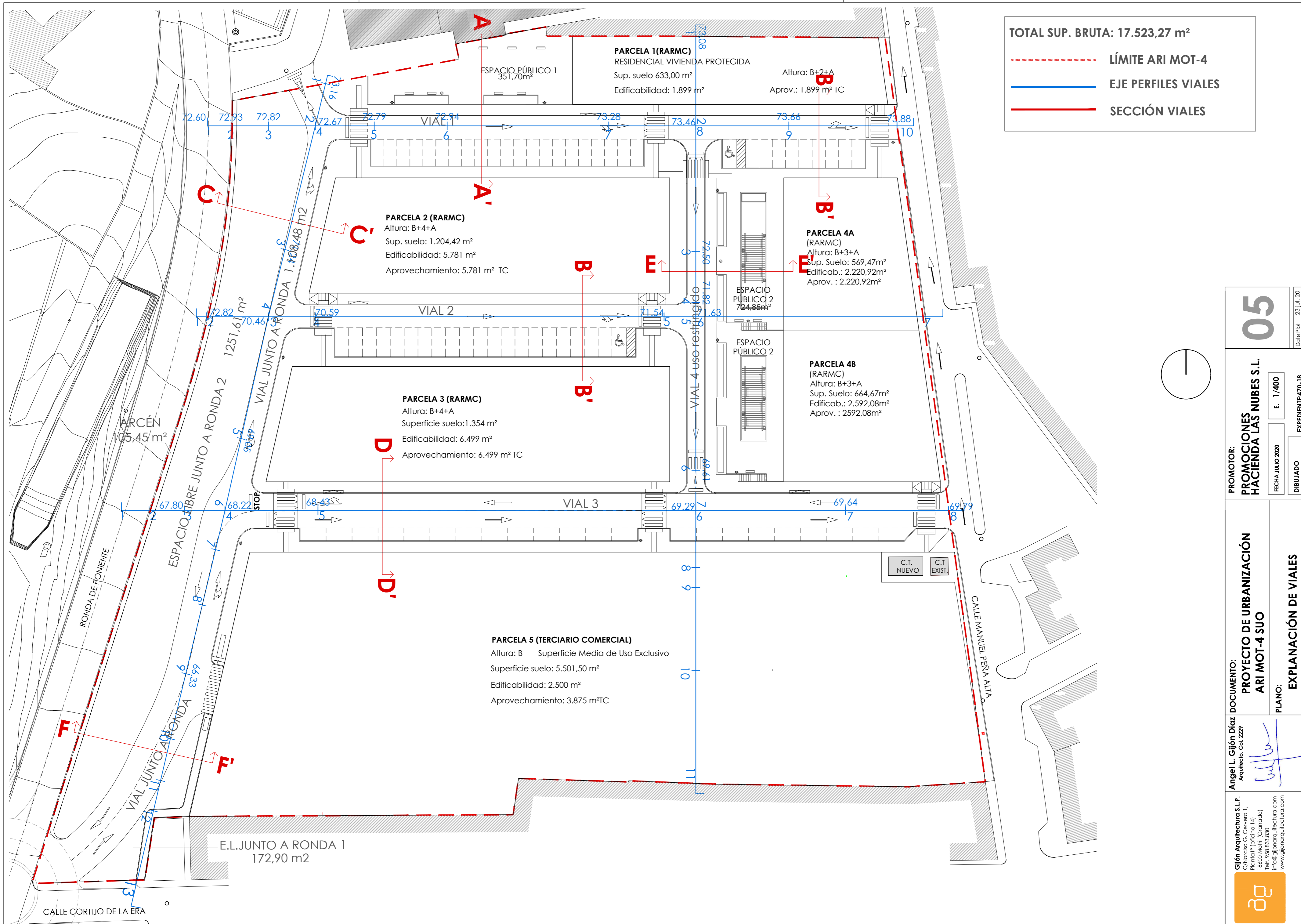
PROMOTOR: PROMOCIONES HACIENDA LAS NUBES S.L.
 FECHA: JULIO 2020
 DIBUJADO: EXPEDIENTE-470-18

PROYECTO DE URBANIZACIÓN ARI MOT-4 SUO
 PLANO: REPLANTEO

Angel L. Gijón Díaz
 Arquitecto. Col. 2229

Gijón Arquitectura S.L.
 Francisco J. Gijón (Arq.)
 Rafael Mendi (Geomata)
 www.gijonarquitectura.com

Copia electrónica autenticada de documento papel con CSV: 13070317345144607626, verificable en sede.motril.es/validacion
 Número de anotación: 2020017021 con fecha de entrada: 30/07/2020 11:33:15



05 Date Plot 23-jul-20

PROMOTOR: **PROMOCIONES HACIENDA LAS NUBES S.L.**
 E. 1/400
 FECHA: JULIO 2020
 DIBUJADO: EXPEDIENTE-470-18

DOCUMENTO: **PROYECTO DE URBANIZACIÓN ARI MOT-4 SUO**
 PLANO: **EXPLANACIÓN DE VIALES**

Angel L. Gijón Díaz
 Arquitecto. Col. 2227

Gijón Arquitectura S.L.P.
 C/ Narciso G. Cervero 1,
 Planta 1ª (oficina 14)
 18600 Motril (Granada)
 Telf: 958.833.830
 info@gijonarquitectura.com
 www.gijonarquitectura.com



PERFIL VIAL 2

Cota de referencia: 65.00 m



Terraplén		0.26	0.33		1.41	1.50	
Desmote							
Cotas de la rasante		70.46	70.59		71.54	71.63	72.00
Cotas del terreno	70.00	70.15	70.20	70.37	70.13	70.13	72.00
Distancias a origen	0.00	1.77	12.48	20.61	81.07	86.57	125.90
Distancias parciales	0.00	1.77	10.71	8.13	60.46	5.50	39.33
Nº Punto	1	2	3	4	5	6	7

PERFIL VIAL 3

Cota de ref.: 65.00 m



Terraplén			0.05	1.66	1.45		
Desmote						0.59	0.40
Cotas de la rasante			67.80	68.22	68.43	69.29	69.64
Cotas del terreno	67.00	67.31	67.85	69.88	69.88	69.88	70.04
Distancias a origen	0.00	4.78	10.93	17.95	34.07	99.55	125.51
Distancias parciales	0.00	4.78	6.15	7.02	16.12	65.48	25.96
Nº Punto	1	2	3	4	5	6	7

— RASANTE
▨ TERRENO
 TERRAPLEN
▨ DESMORTE

06

Date Plot 21-Jul-20

PROMOTOR:
PROMOCIONES HACIENDA LAS NUBES S.L.
 E. 1/300
 FECHA: JULIO 2020
 DIBUJADO: EXPEDIENTE: 470-18

DOCUMENTO:
PROYECTO DE URBANIZACIÓN ARI MOT-4 SUO
 PLANO:
PERFILES

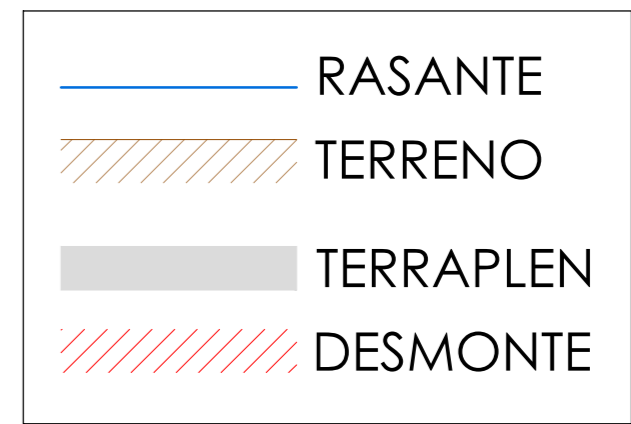
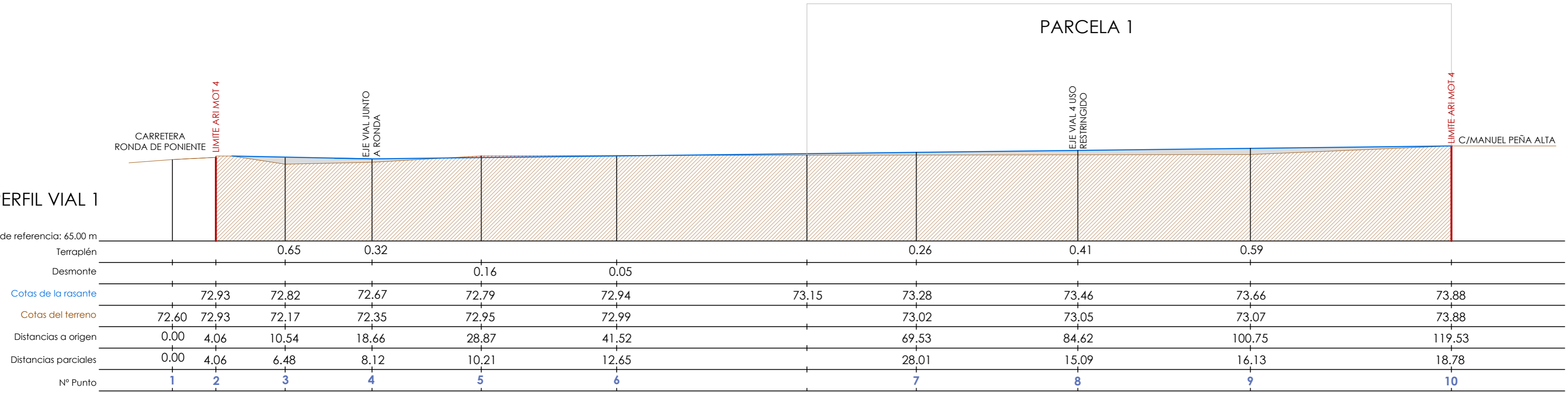
Angel L. Gijón Díaz
 Arquitecto. Col. 2229

Gijón Arquitectura S.L.P.
 C/ Narciso G. Cervera 1,
 Planta 1ª (oficina 14)
 18600 Motril (Granada)
 Telf: 958.833.830
 info@gijonarquitectura.com
 www.gijonarquitectura.com



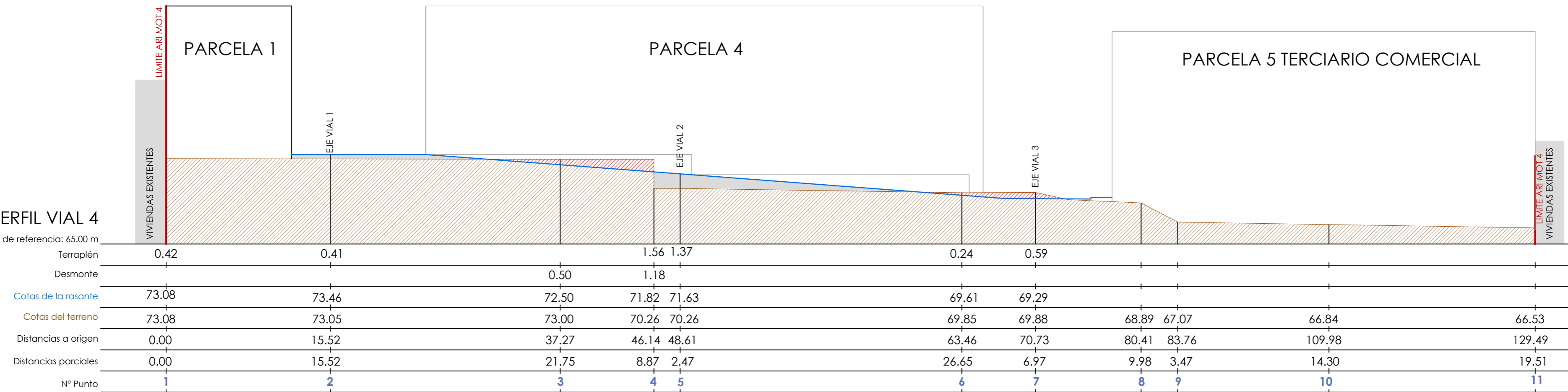
PERFIL VIAL 1

Cota de referencia: 65.00 m



PERFIL VIAL 4

Cota de referencia: 65.00 m



07

Date Plot 21-Jul-20

PROMOTOR:
PROMOCIONES HACIENDA LAS NUBES S.L.

E. 1/300

FECHA: JULIO 2020

EXPEDIENTE: 470-18

DIBUJADO

DOCUMENTO:
PROYECTO DE URBANIZACIÓN ARI MOT-4 SUO

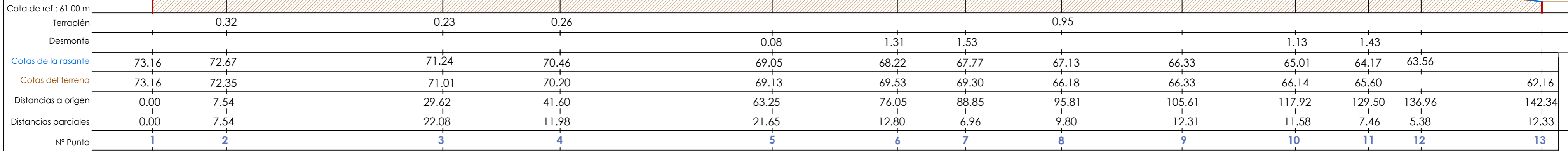
PLANO:
PERFILES LONGITUDINALES 1 Y 4

Angel L. Gijón Díaz
 Arquitecto. Col. 2229

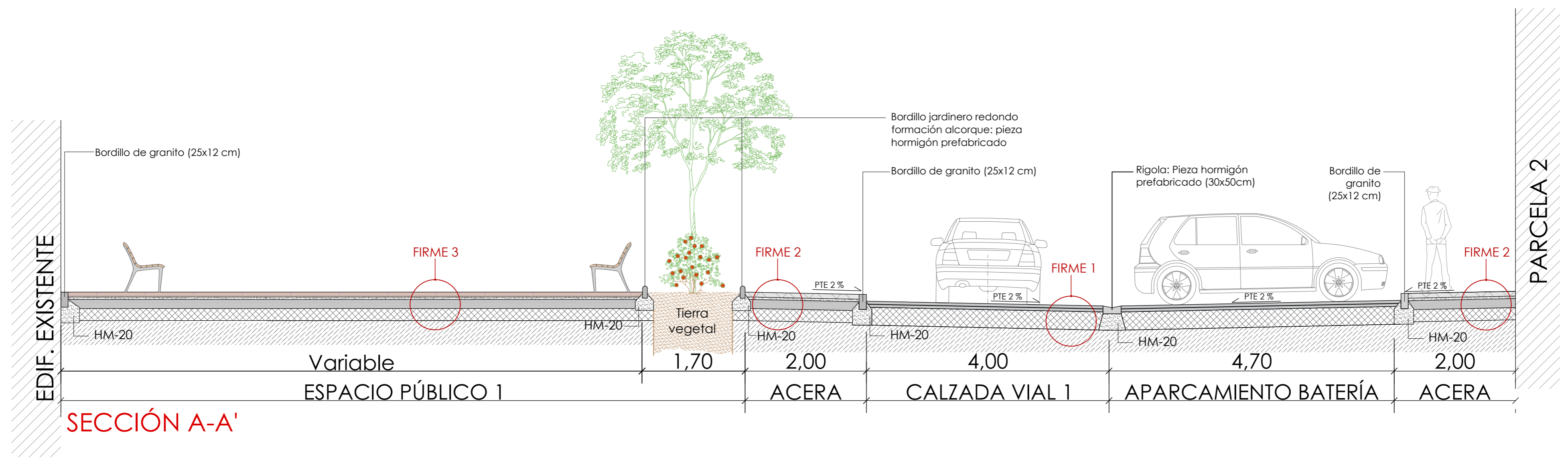
Gijón Arquitectura S.L.P.
 C/ Narciso G. Cervera 1,
 Planta 1ª (Oficina 14)
 18600 Motril (Granada)
 Telf: 958.833.830
 info@gijonarquitectura.com
 www.gijonarquitectura.com



PERFIL VIAL JUNTO A RONDA



— RASANTE
▨ TERRENO
▨ TERRAPLEN
▨ DESMONTE



08

PROMOTOR: PROMOCIONES HACIENDA LAS NUBES S.L.
 E. 1/300
 FECHA: JULIO 2020
 DIBUJADO: EXPEDIENTE: 470-18

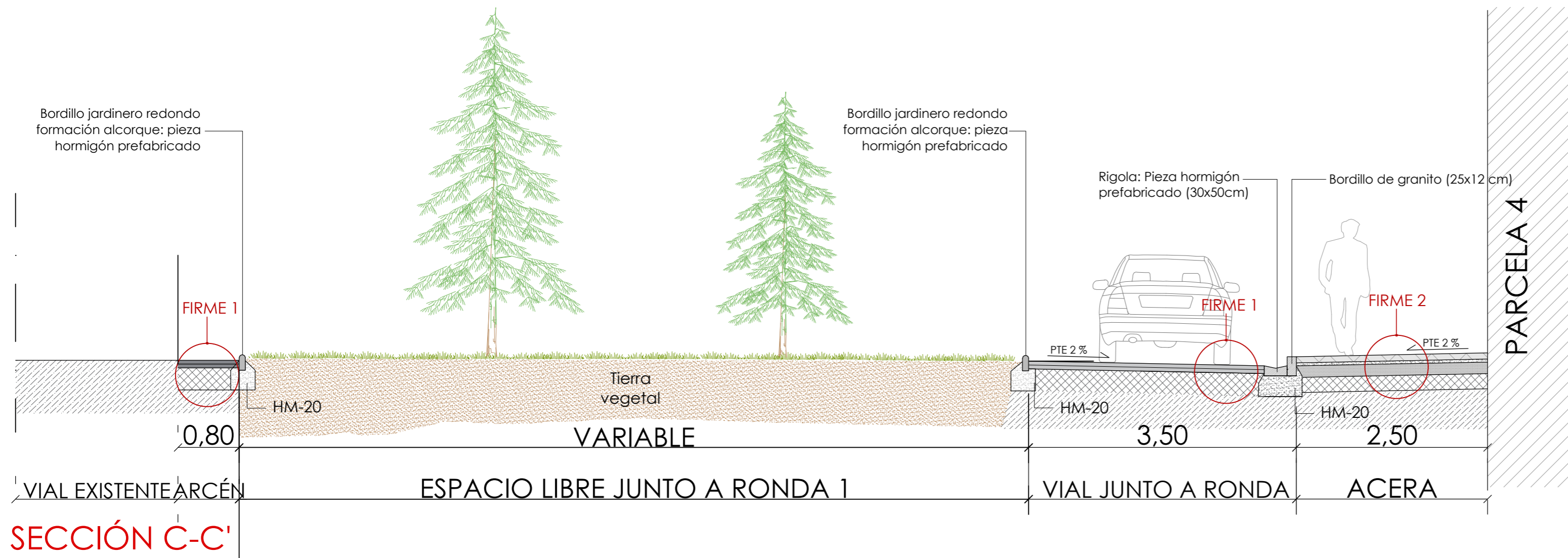
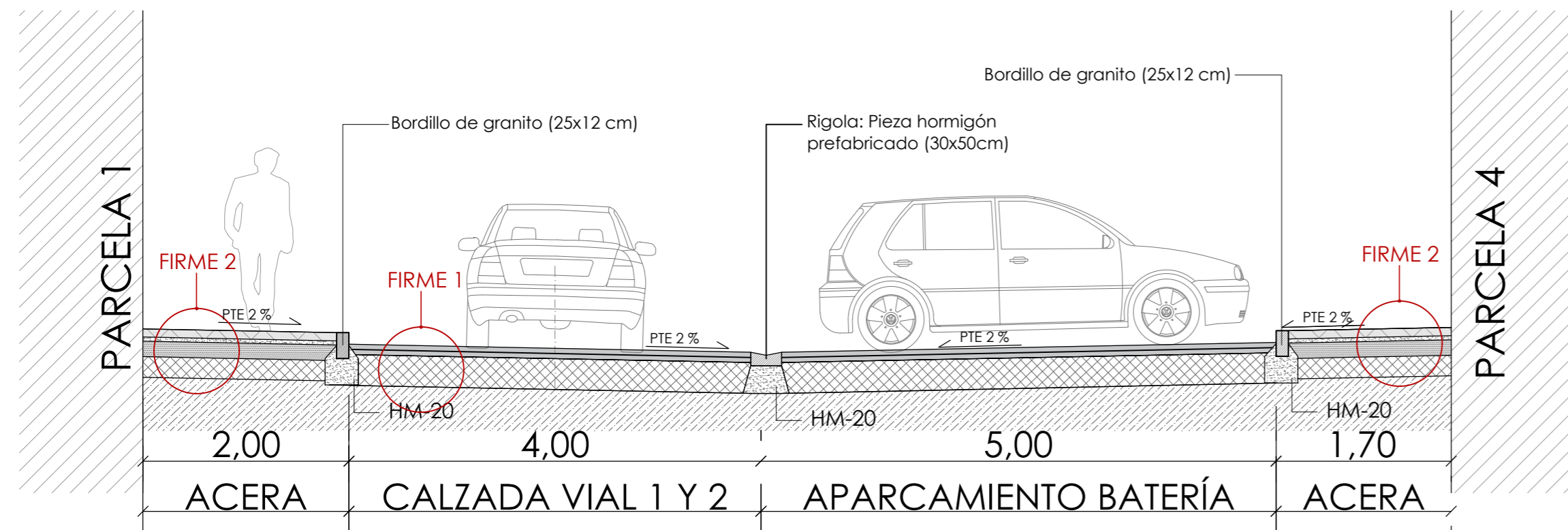
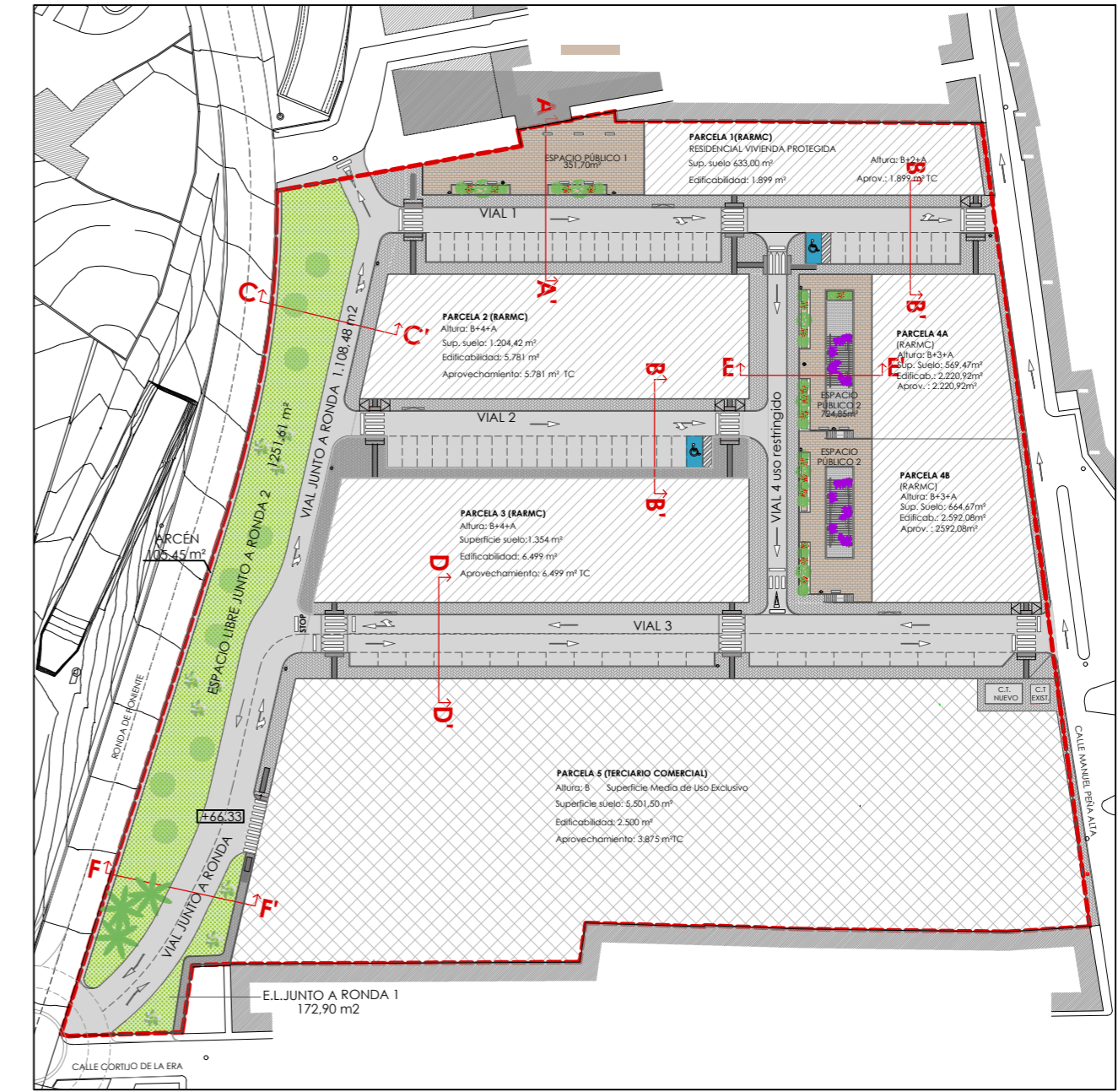
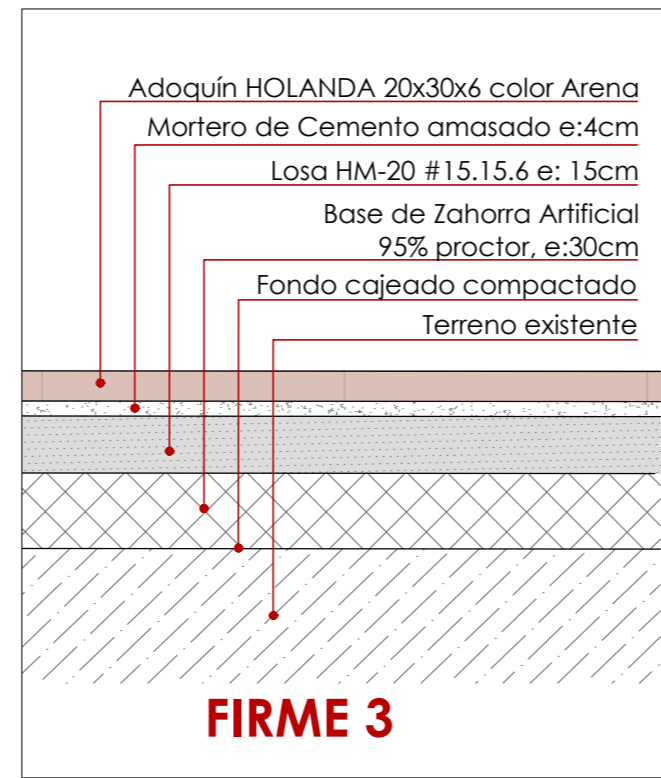
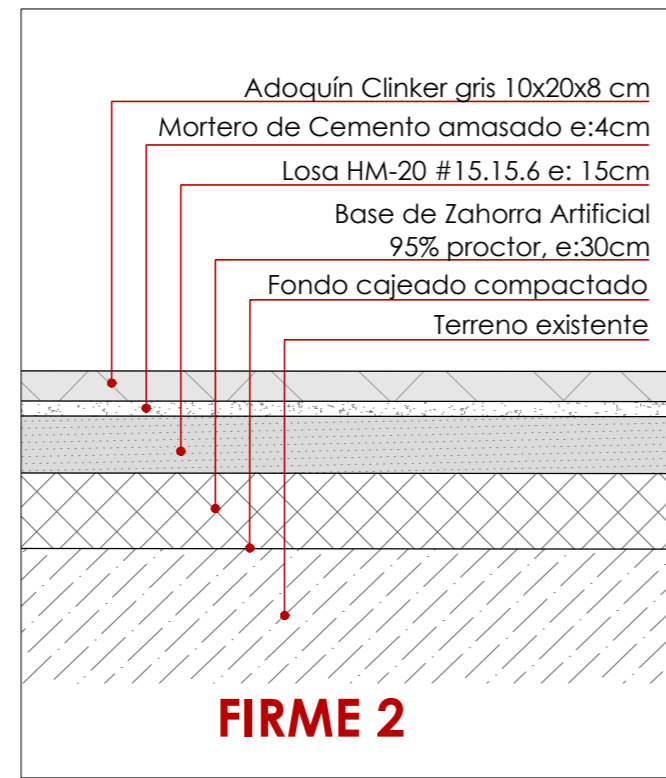
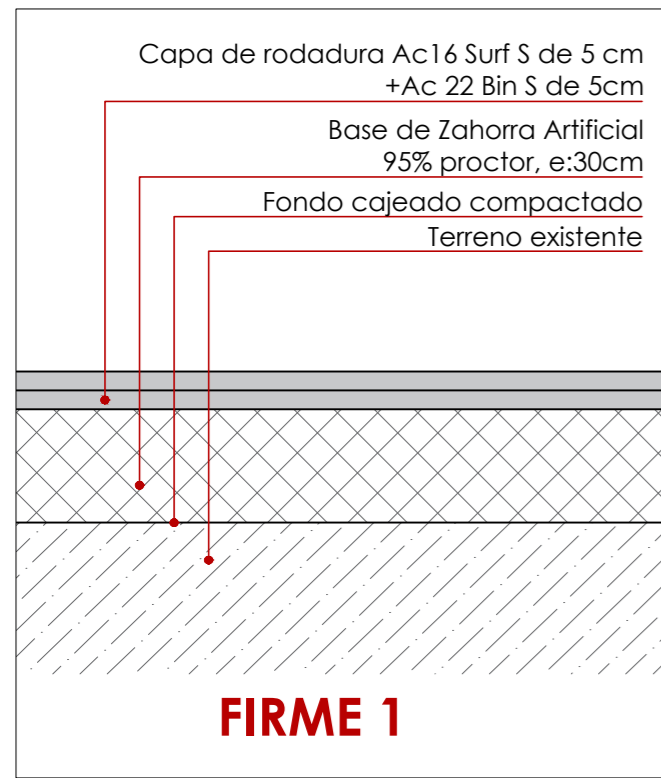
DOCUMENTO: PROYECTO DE URBANIZACIÓN ARI MOT-4 SUO
 PLANO: PERFIL LONGITUDINAL VIAL JUNTO A RONDA
 PERFIL TRANSVERSAL A-A'

Angel L. Gijón Díaz
 Arquitecto. Col. 2277

Gijón Arquitectura S.L.P.
 C/ Narciso G. Cervera 1,
 Planta 1ª (oficina 14)
 18600 Motril (Granada)
 Telf: 958.833.830
 info@gijonarquitectura.com
 www.gijonarquitectura.com



Copia electrónica auténtica de documento papel con CSV: 13070317345144607526 verificable en sede.motril.es/validacion
 Número de anotación: 2020017021 con fecha de entrada: 30/07/2020 11:33:15



09

Date Plot: 05-12-2019

PROMOTOR: **PROMOCIONES HACIENDA LAS NUBES S.L.**

FECHA: JULIO 2020 | E. 1/50 | EXPEDIENTE: 470-18

DIBUJADO: _____

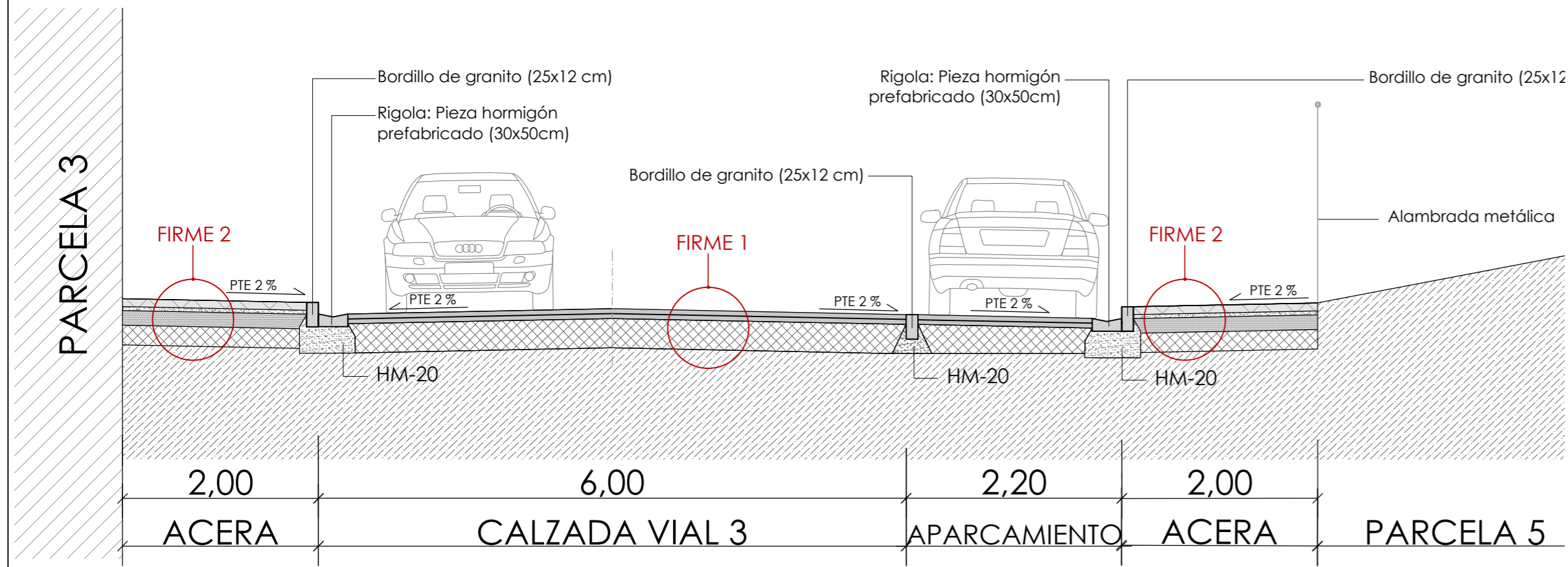
DOCUMENTO: **PROYECTO DE URBANIZACIÓN ARI MOT-4 SUO**

PLANO: **PERFILES TRANSVERSALES**

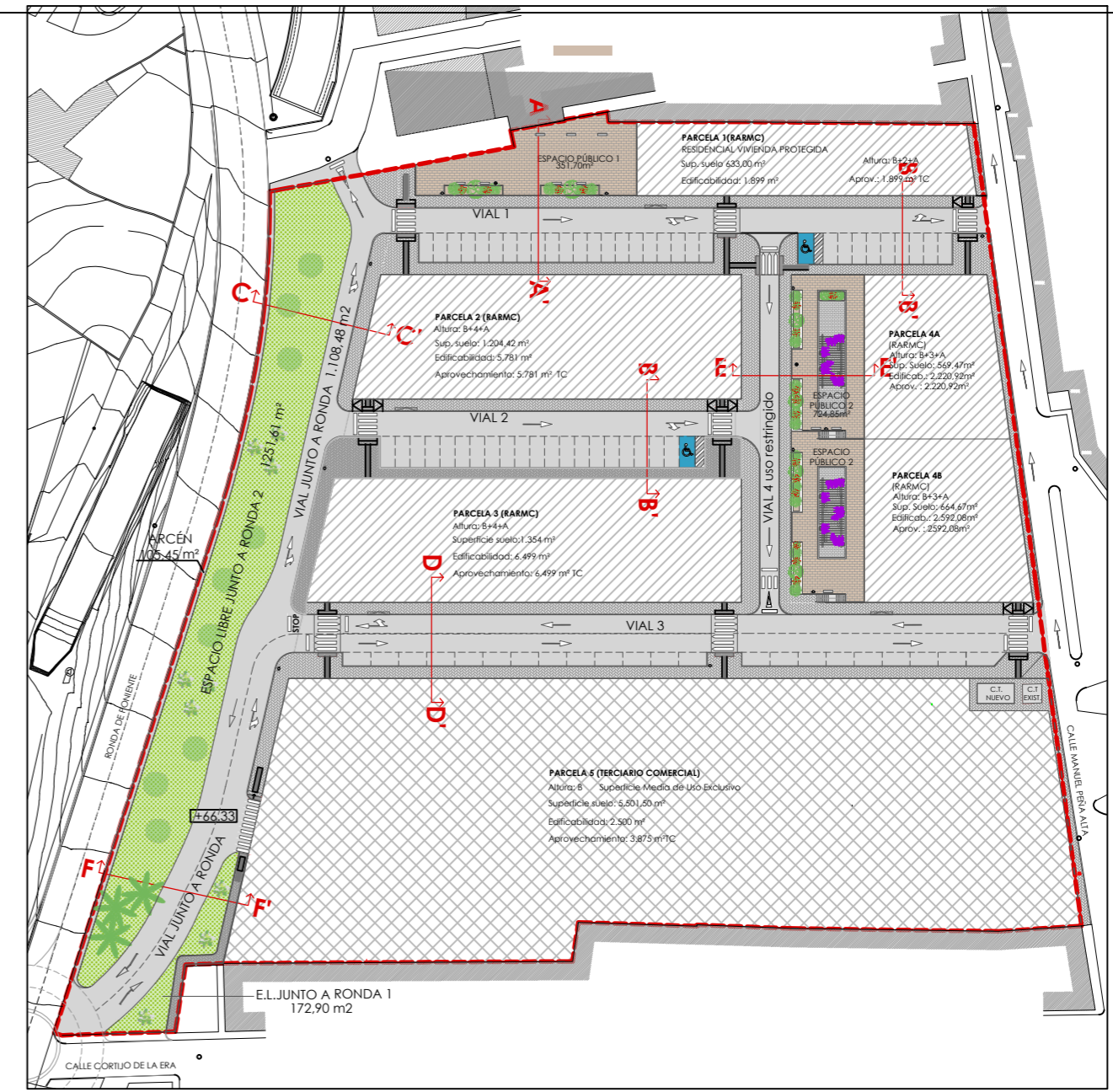
Angel L. Gijón Díaz
 Arquitecto. Col. 2227

[Signature]

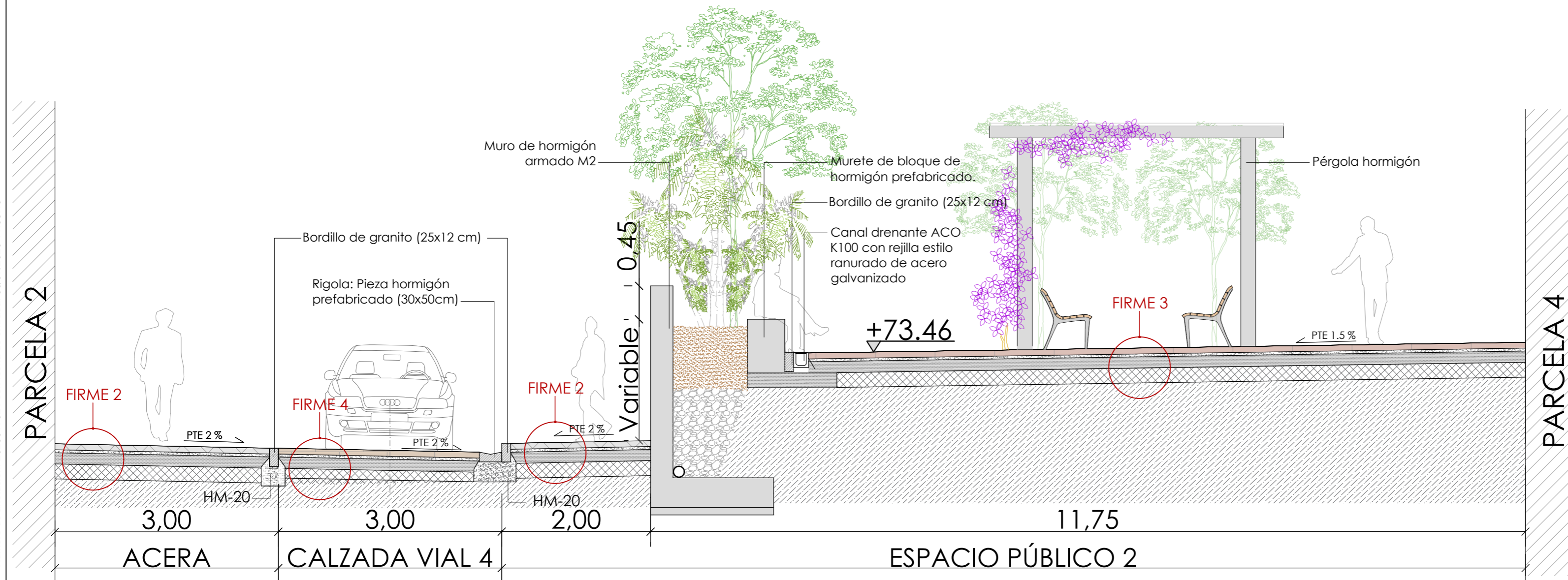
Gijón Arquitectura S.L.P.
 C/ Narciso G. Cervero 1,
 Planta 1ª (oficina 14)
 18600 Motril (Granada)
 Telf: 958.833.830
 info@gijonarquitectura.com
 www.gijonarquitectura.com



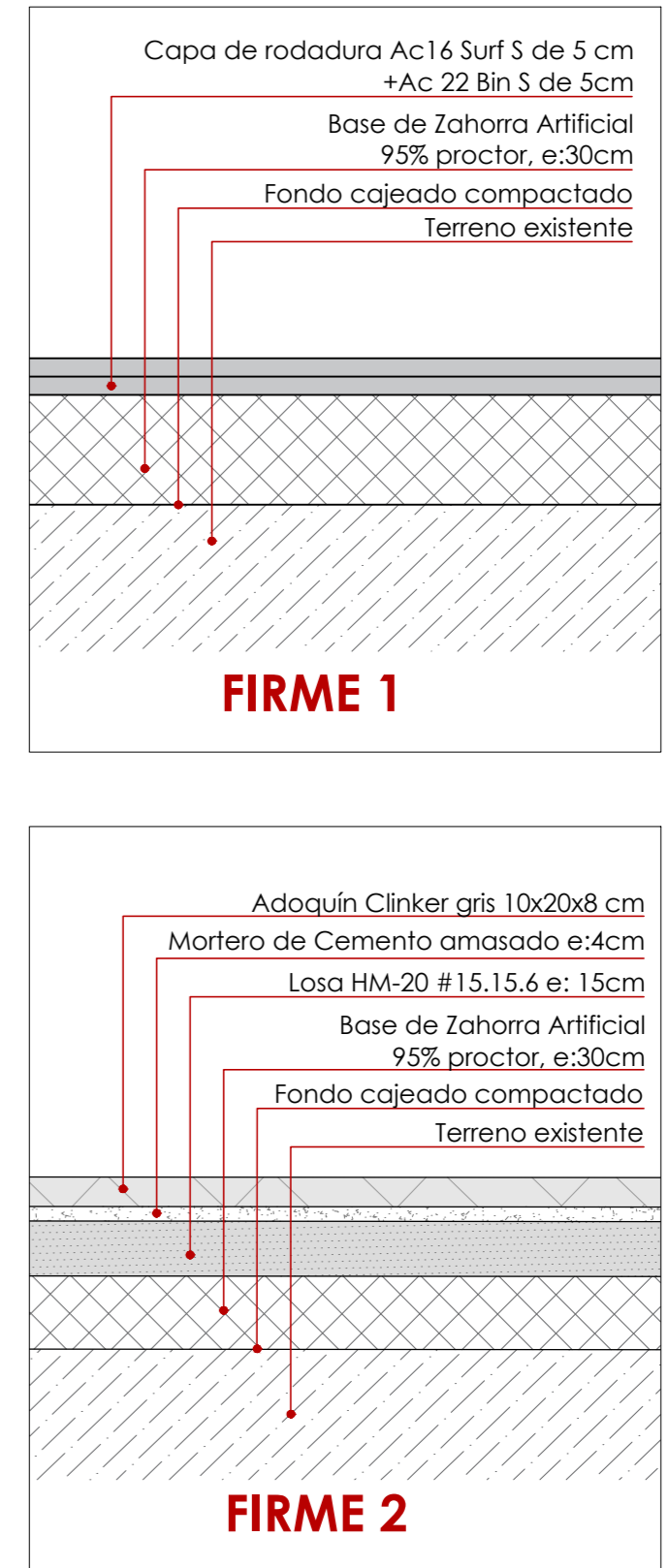
SECCIÓN D-D'



INDICACIÓN SECCIONES. SIN ESCALA



SECCIÓN E-E'



10

Date Plot: 05-12-2019

PROMOTOR:
PROMOCIONES HACIENDA LAS NUBES S.L.

E. 1/50

FECHA: JULIO 2020

DIBUJADO EXPEDIENTE: 470-18

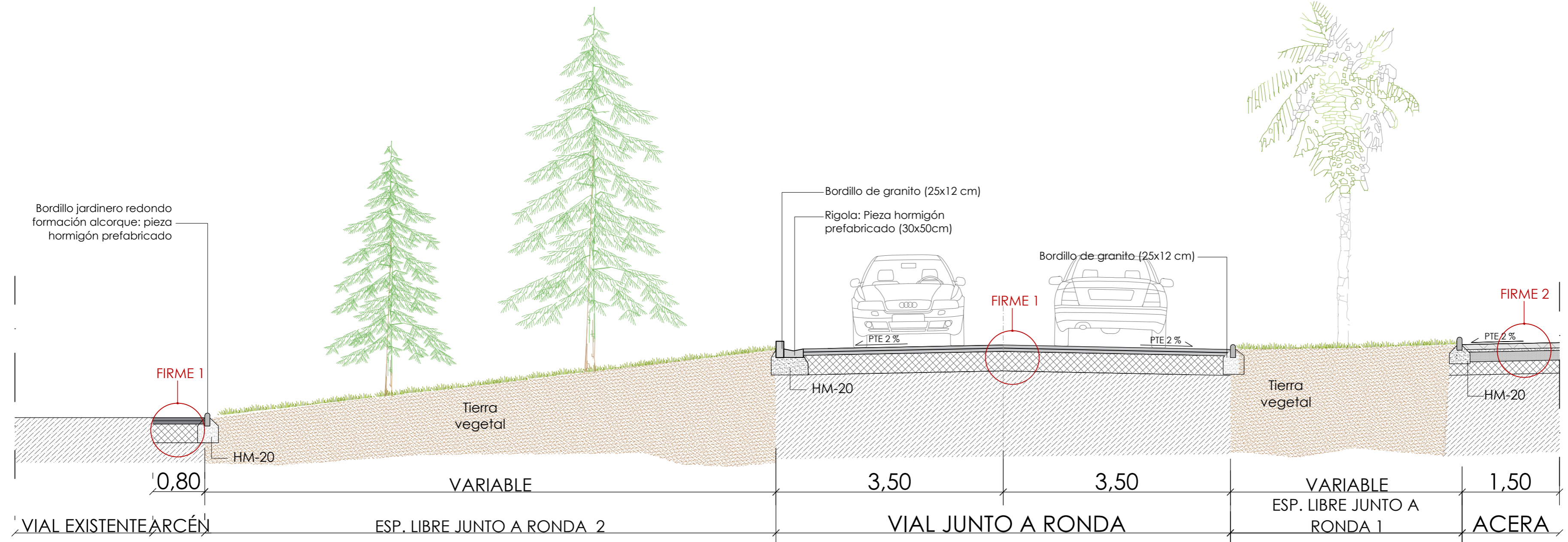
DOCUMENTO:
PROYECTO DE URBANIZACIÓN ARI MOT-4 SUO

PLANO:
PERFILES TRANSVERSALES

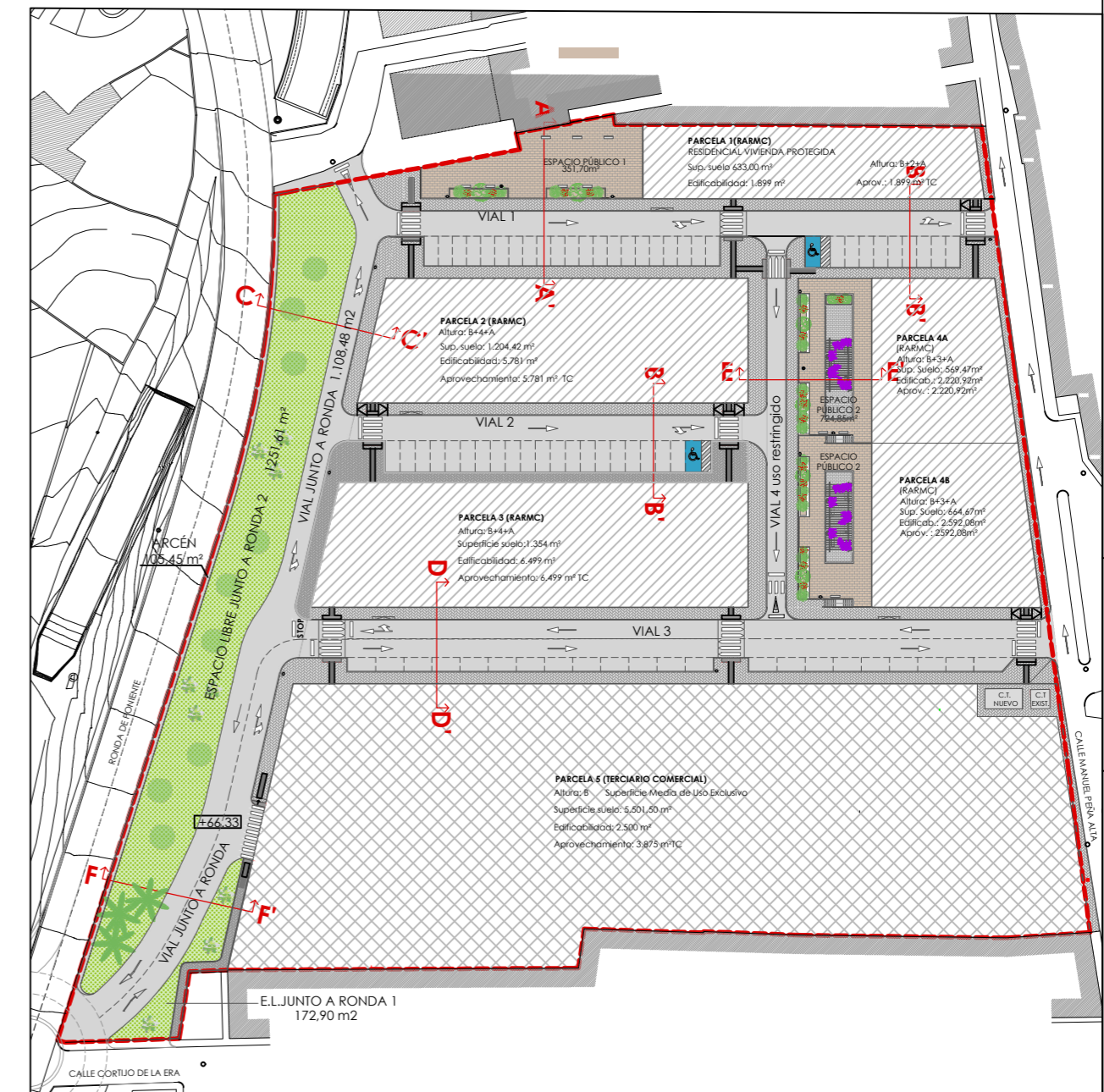
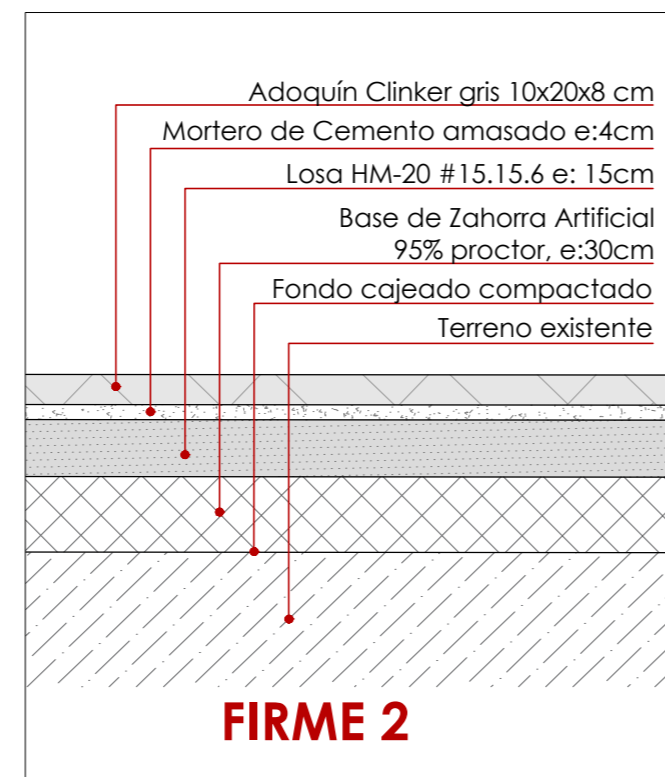
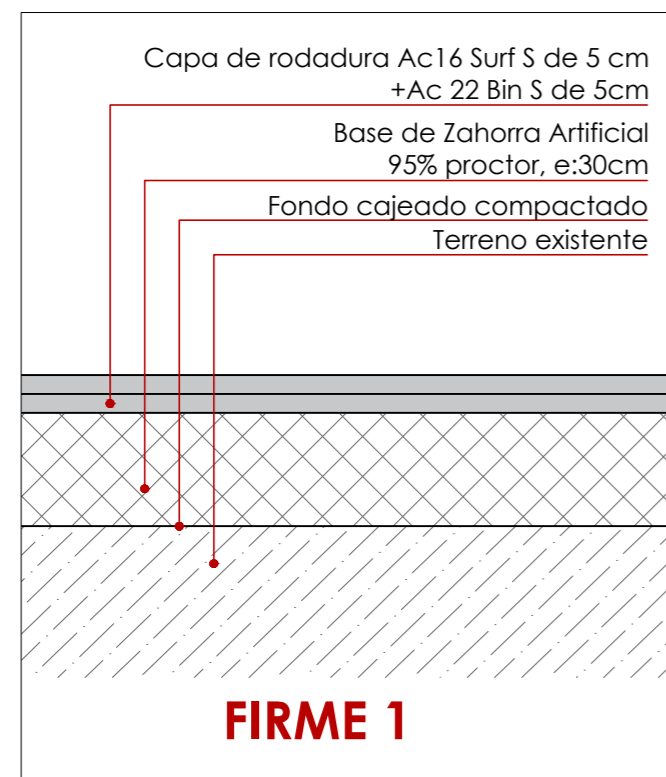
Angel L. Gijón Díaz
 Arquitecto. Col. 2279

Gijón Arquitectura S.L.P.
 C/ Narciso G. Cervera 1,
 Planta 1ª (Oficina 14)
 18600 Motril (Granada)
 Telf: 958.833.830
 info@gijonarquitectura.com
 www.gijonarquitectura.com



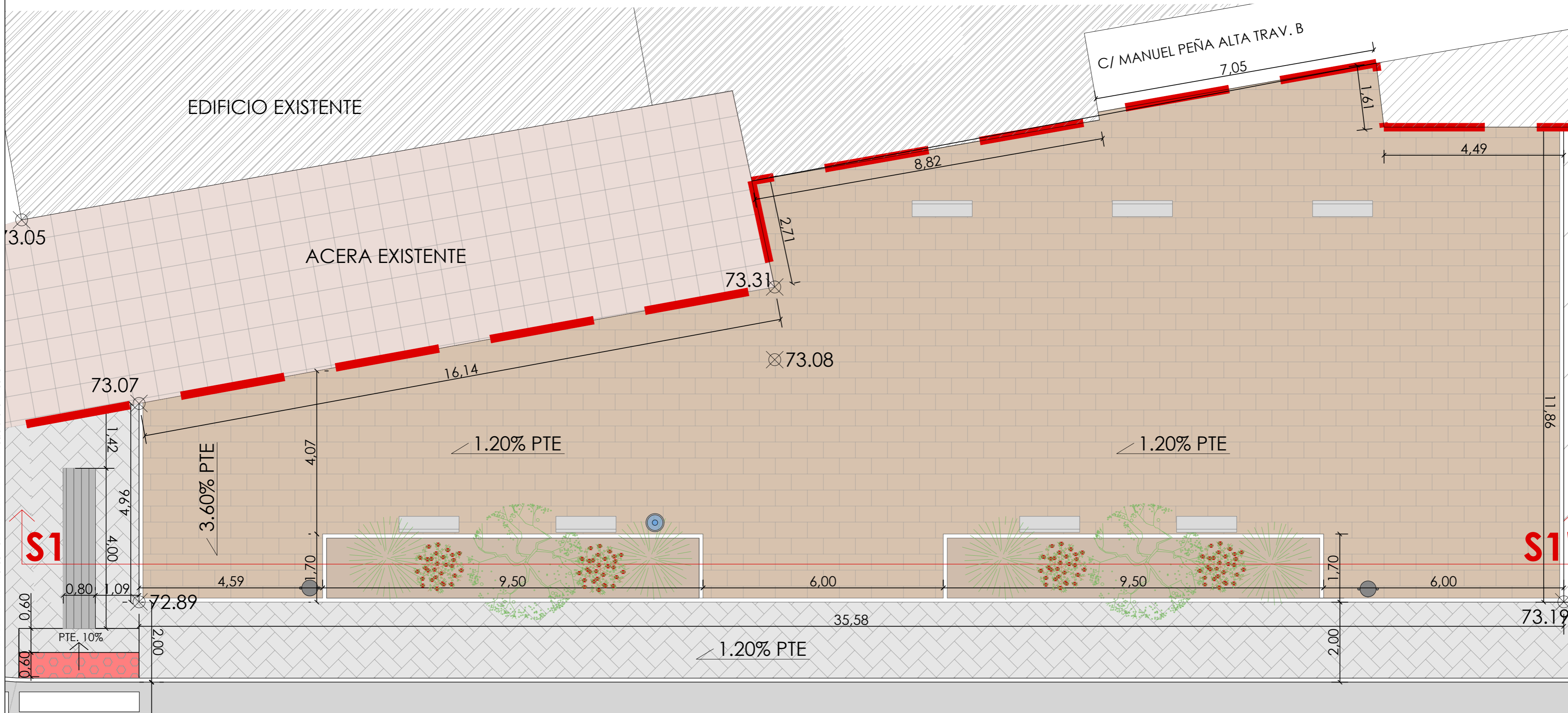
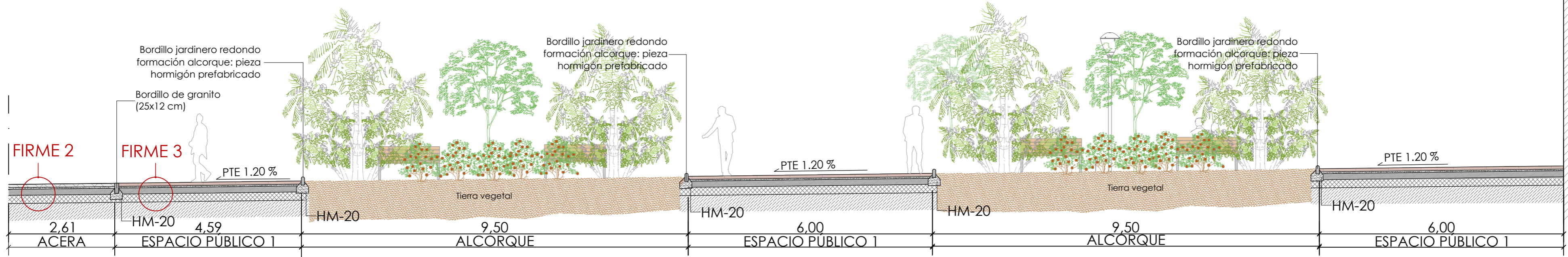


SECCIÓN F-F'



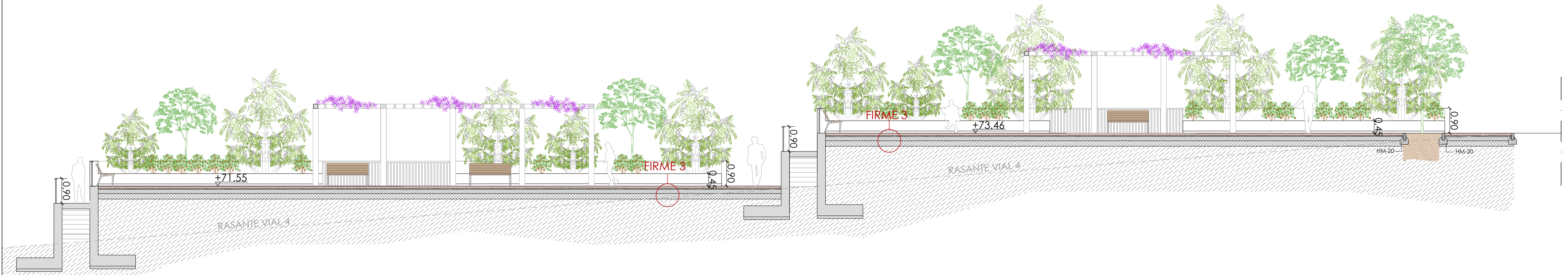
INDICACIÓN SECCIONES. SIN ESCALA

11		Date Plot: 05-12-2019	
PROMOTOR: PROMOCIONES HACIENDA LAS NUBES S.L.		E. 1/50	
FECHA: JULIO 2020		EXPEDIENTE: 470-18	
DIBUJADO			
DOCUMENTO: PROYECTO DE URBANIZACIÓN ARI MOT-4 SUO		PLANO: PERFILES TRANSVERSALES	
Angel L. Gijón Díaz Arquitecto. Col. 2229			
Gijón Arquitectura S.L.P. C/ Narciso G. Cervera 1, Plantas 1ª (oficina 14) 18600 Motril (Granada) Telf: 958.833.830 info@gijonarquitectura.com www.gijonarquitectura.com			

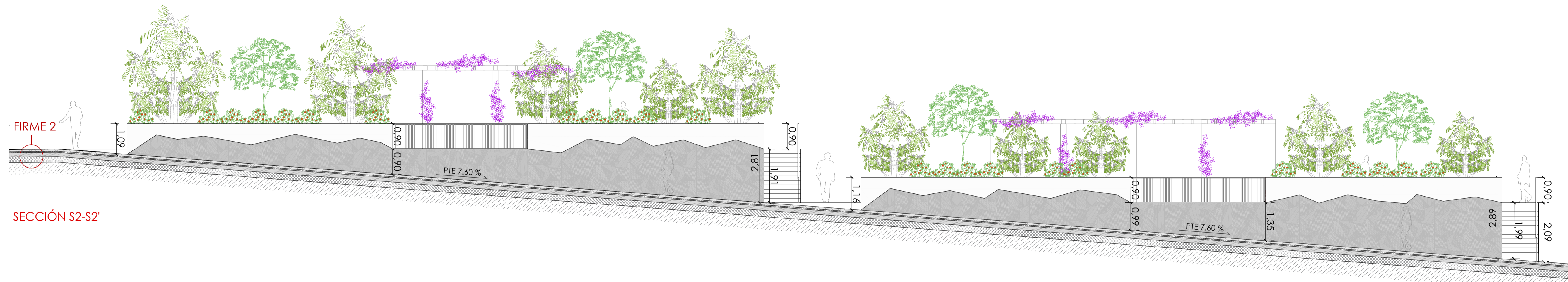


Copia electrónica auténtica de documento papel con CSV: 13070317345144607526 verificable en sede.motri.es/validacion
 Número de anotación: 2020017021 con fecha de entrada: 30/07/2020 11:33:15

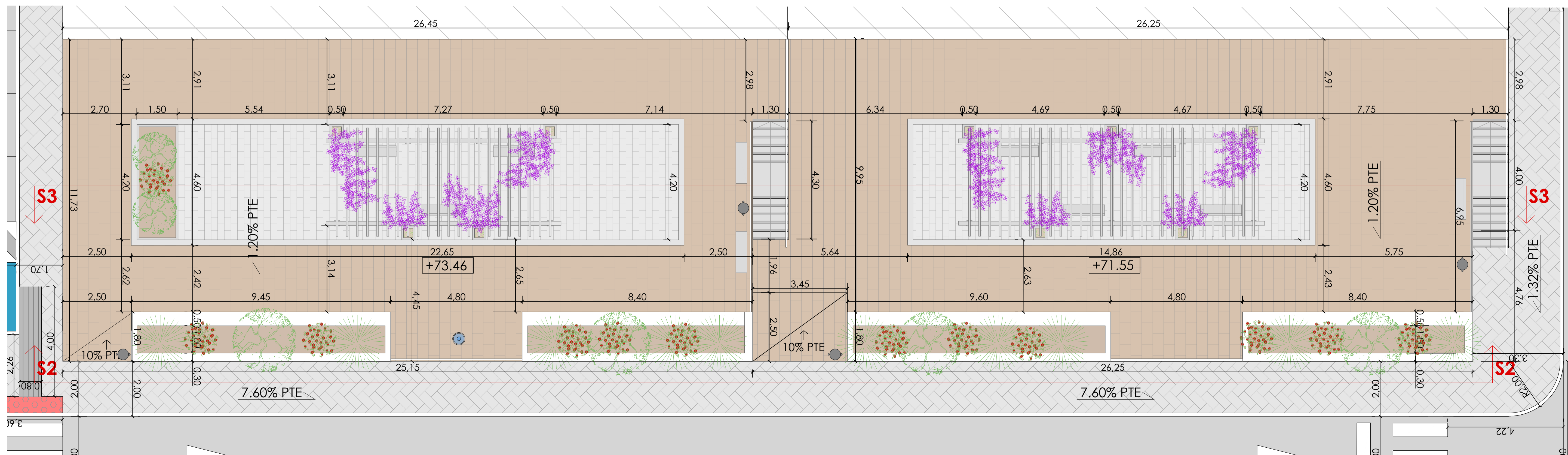
12		Date Plot: 05-12-2019	
PROMOTOR: PROMOCIONES HACIENDA LAS NUBES S.L.		FECHA: JULIO 2020 E. 1/75 EXPEDIENTE: 470-18	
DOCUMENTO: PROYECTO DE URBANIZACIÓN ARI MOT-4 SUO		DIBUJADO: [Signature]	
PLANO: ESPACIO PÚBLICO 1		ANGEL L. GIJÓN DÍAZ Arquitecto. Col. 2227 [Signature]	
Gijón Arquitectura S.L.P. C/ Narciso G. Cervera 1, Planta 1ª (oficina 14) 18600 Motril (Granada) Telf: 958.833.830 info@gijonarquitectura.com www.gijonarquitectura.com			



SECCIÓN S3-S3'



SECCIÓN S2-S2'



PLANTA ESPACIO PÚBLICO 2

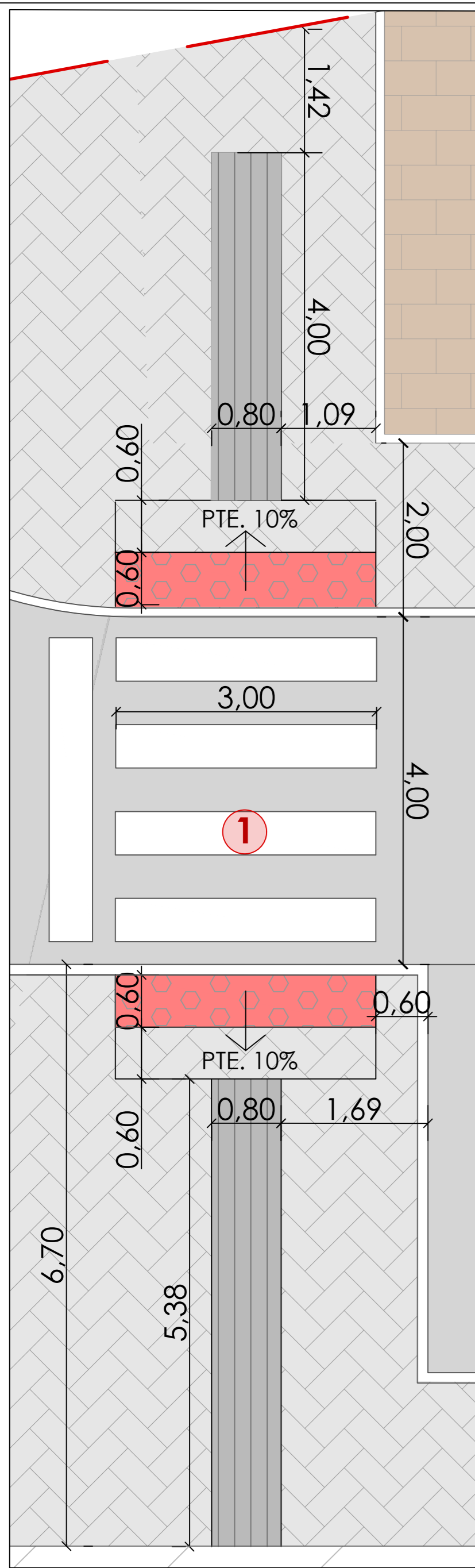
13

PROMOTOR: **PROMOCIONES HACIENDA LAS NUBES S.L.**
 FECHA: JULIO 2020
 DIBUJADO: EXPEDIENTE-470-18
 E: 1/75

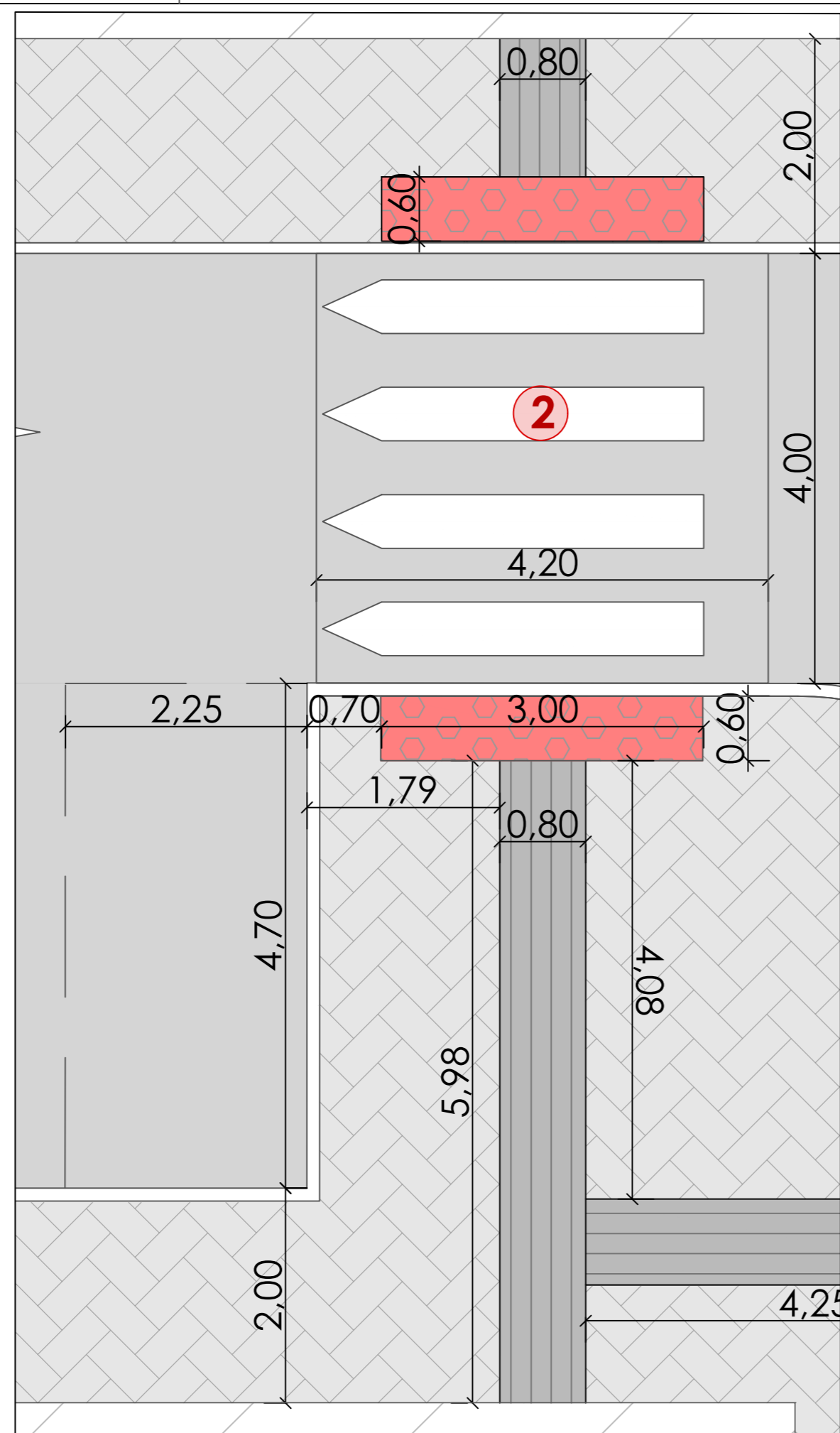
DOCUMENTO: **PROYECTO DE URBANIZACIÓN ARI MOT-4 SUO**
 PLANO: **ESPACIO PÚBLICO 2**

Gijón Arquitectura S.L.
 Arquitecto: Col. 2227
 Francisco J. Gijón (14)
 Francisco J. Gijón (14)
 www.gijonarquitectura.com

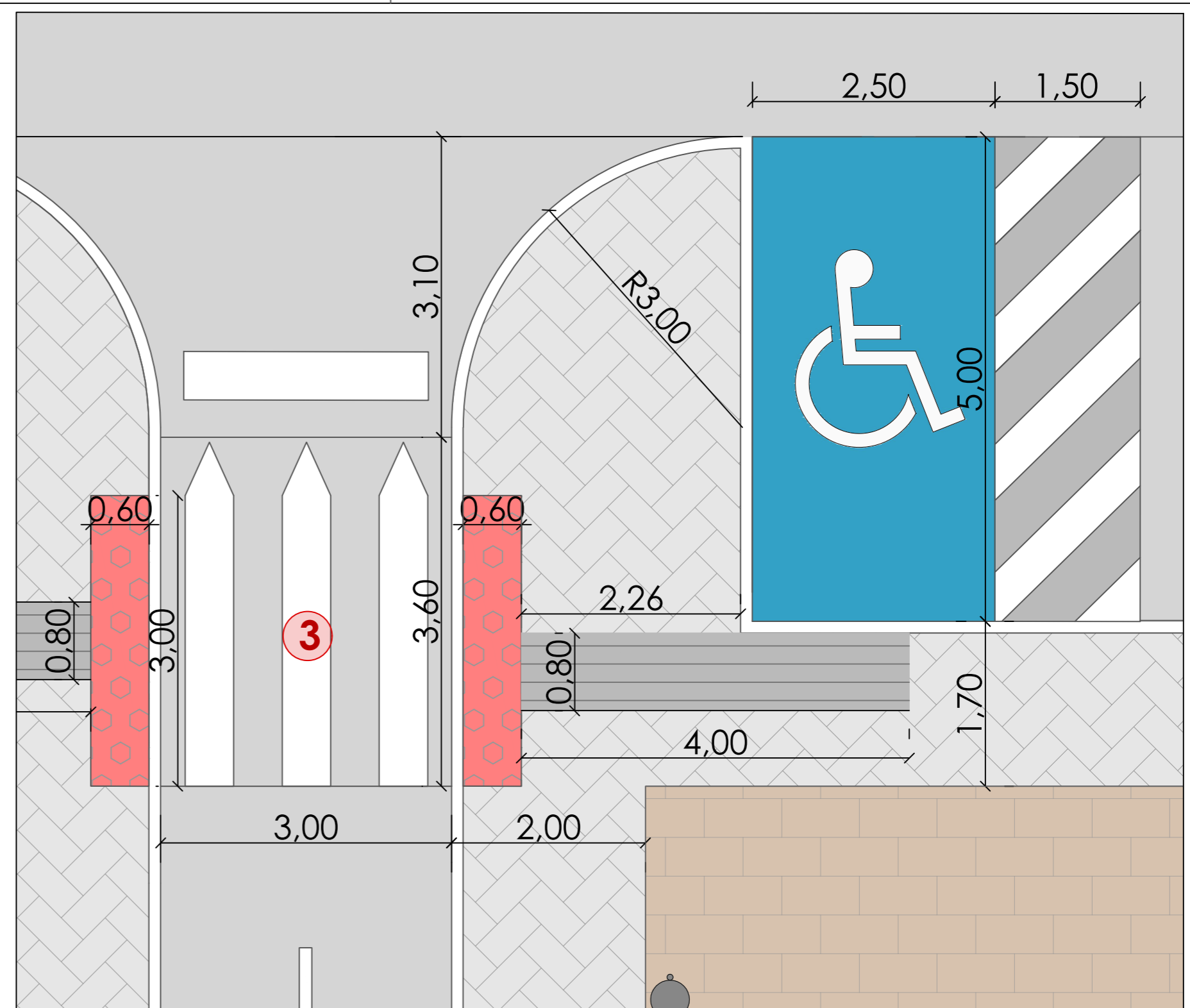
Copia electrónica autenticada de documento papel con CSV: 13070317545144607626, verificable en sede notarial es.validation
 Número de anotación: 2020017021 con fecha de entrada: 30/07/2020 11:33:15



ZONA 1



ZONA 2



ZONA 3

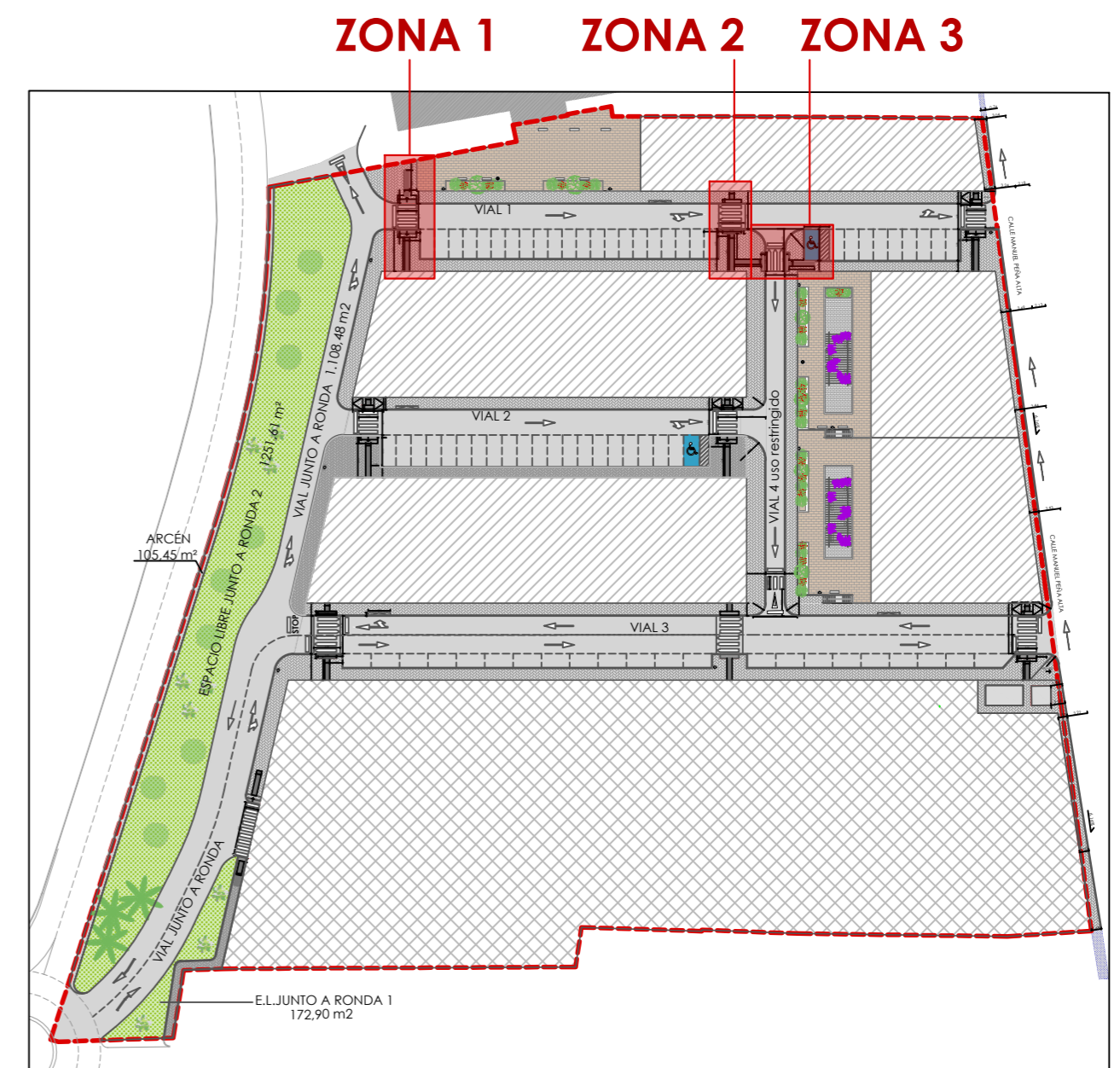
LEYENDA

	Pavimento aceras : Adoquin Clinker gris 10x20x8 cm		
	Pavimento táctil indicador de advertencia (baldosas de 30 x 30 cm)		
	Pavimento táctil indicador direccional (baldosas de 30 x 30 cm)		
	Pavimento espacio Público: Adoquin hormigón Holanda 20x30x6 color arena.		
	Pavimento espacio Público: Adoquin hormigón Holanda 20x30x6 color gris		

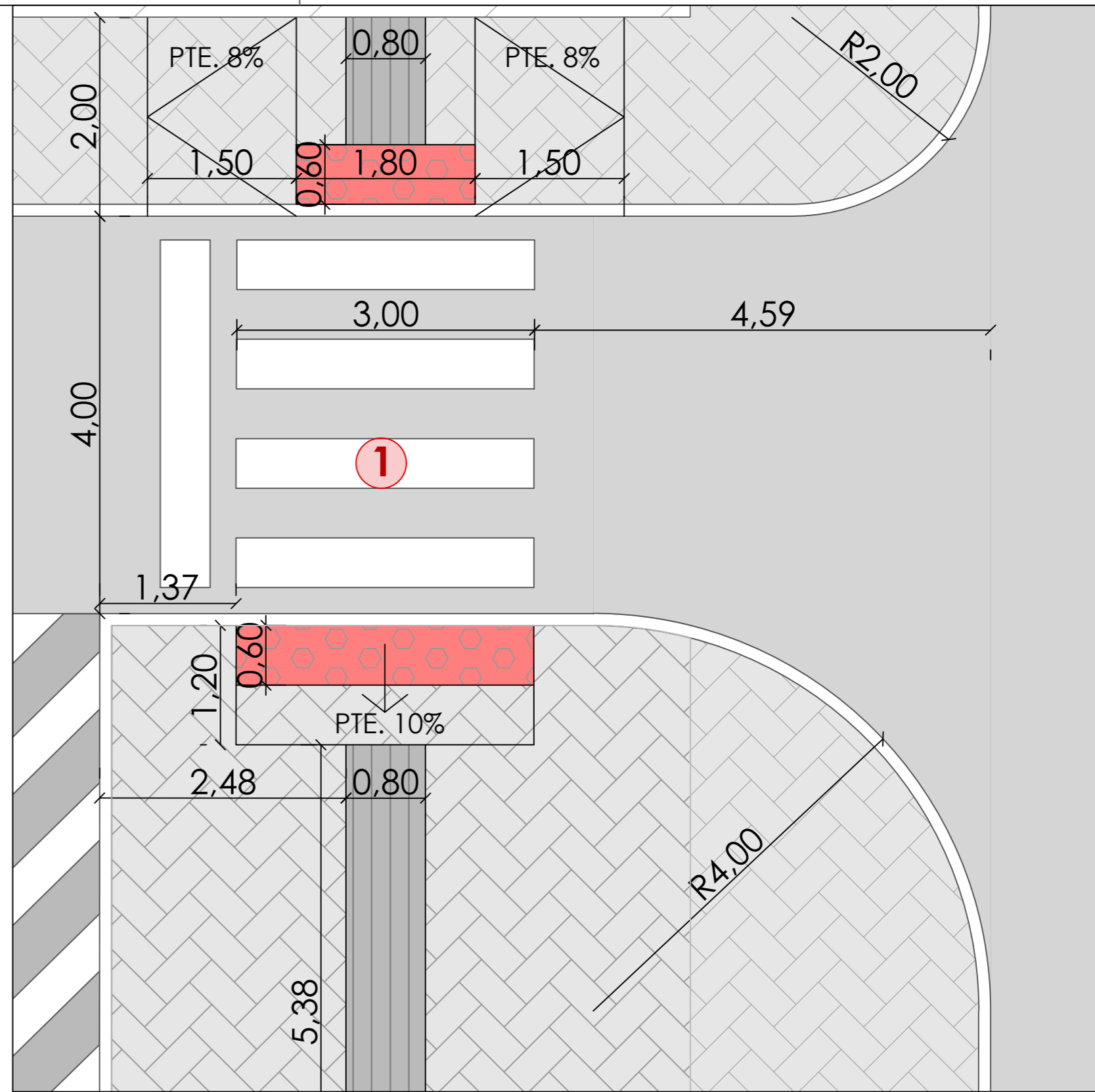
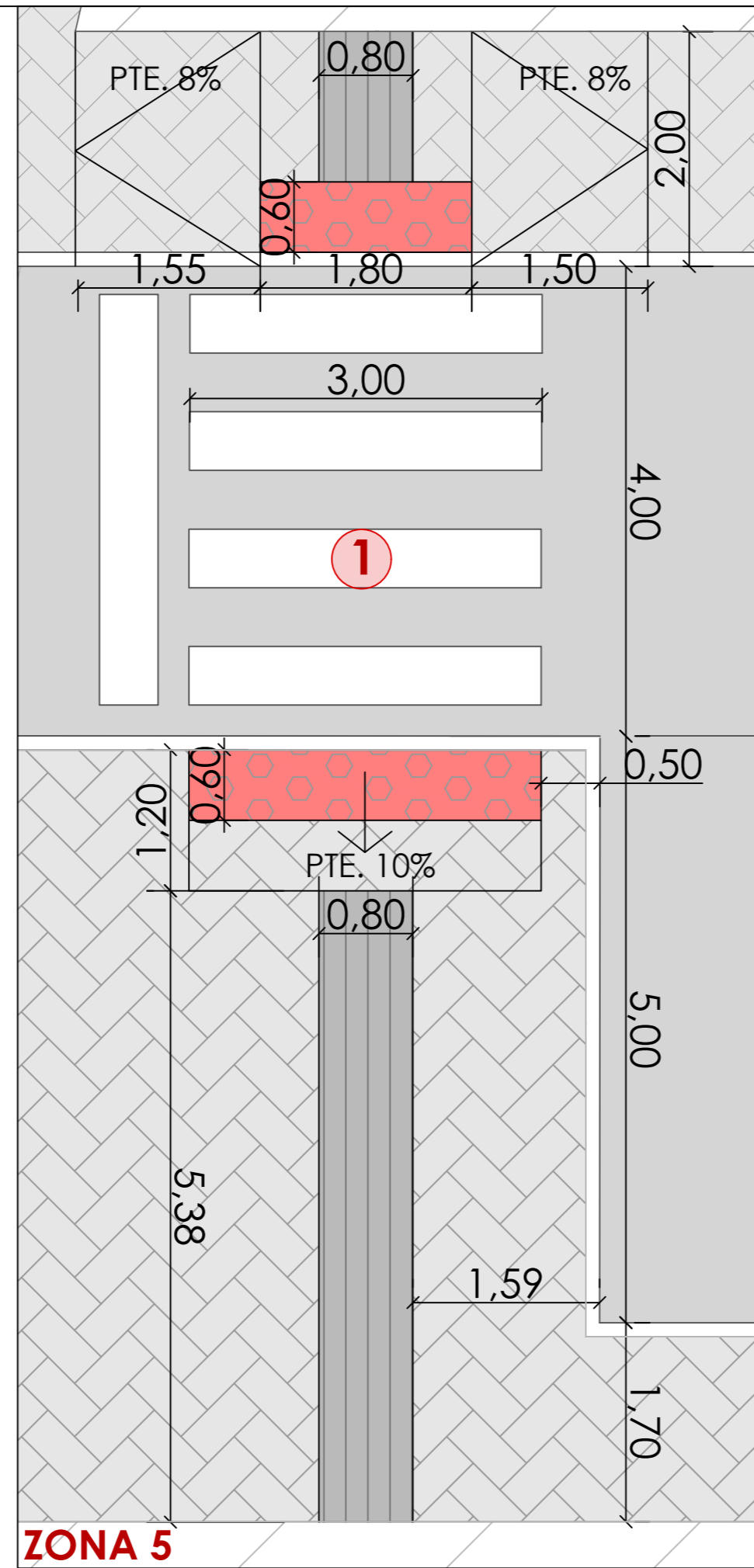
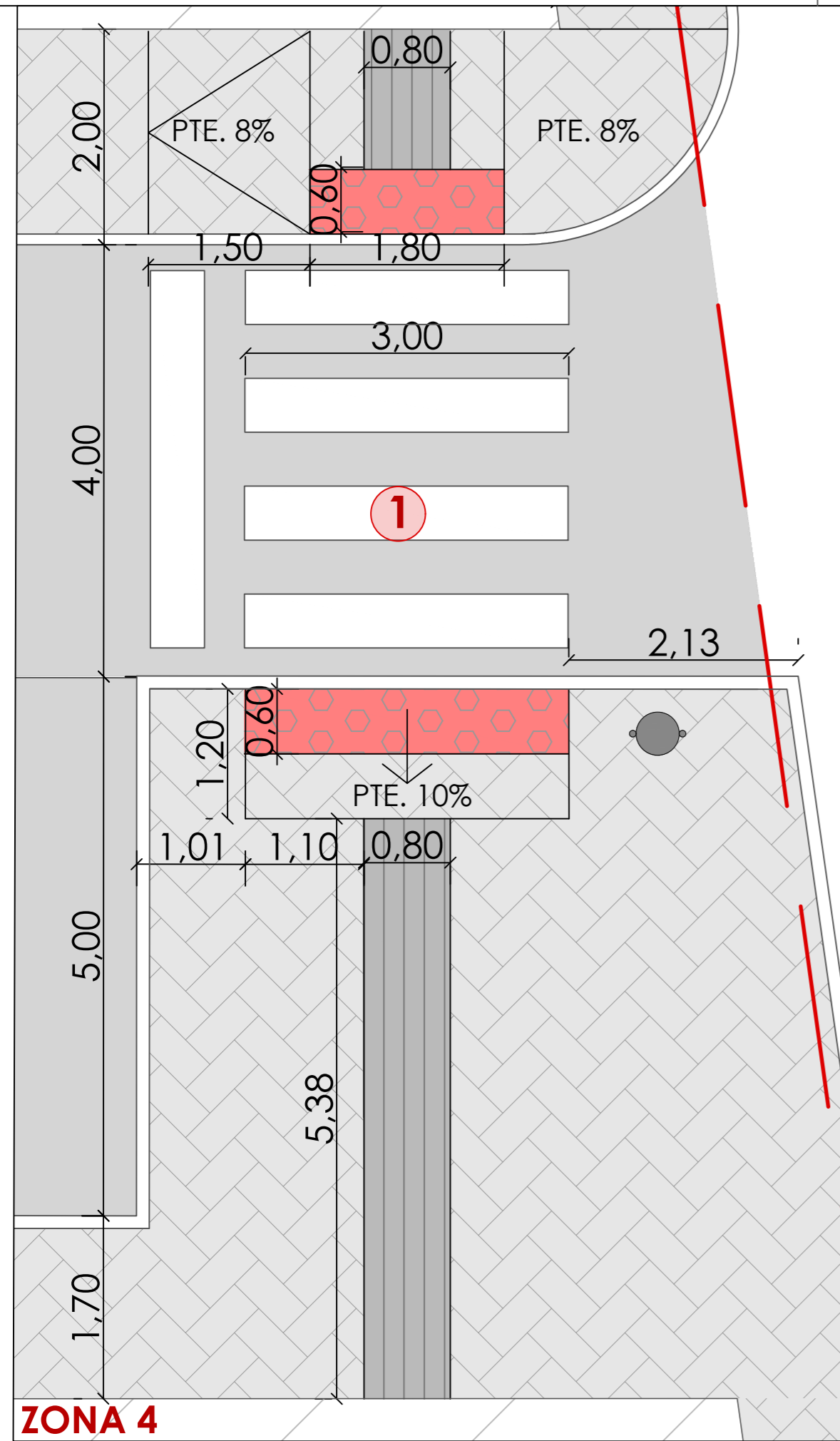
1 Paso de peatones, pintura blanca sobre asfalto

2 Paso de peatones elevado, pintura blanca sobre asfalto

3 Paso de peatones elevado, pintura blanca sobre adoquines



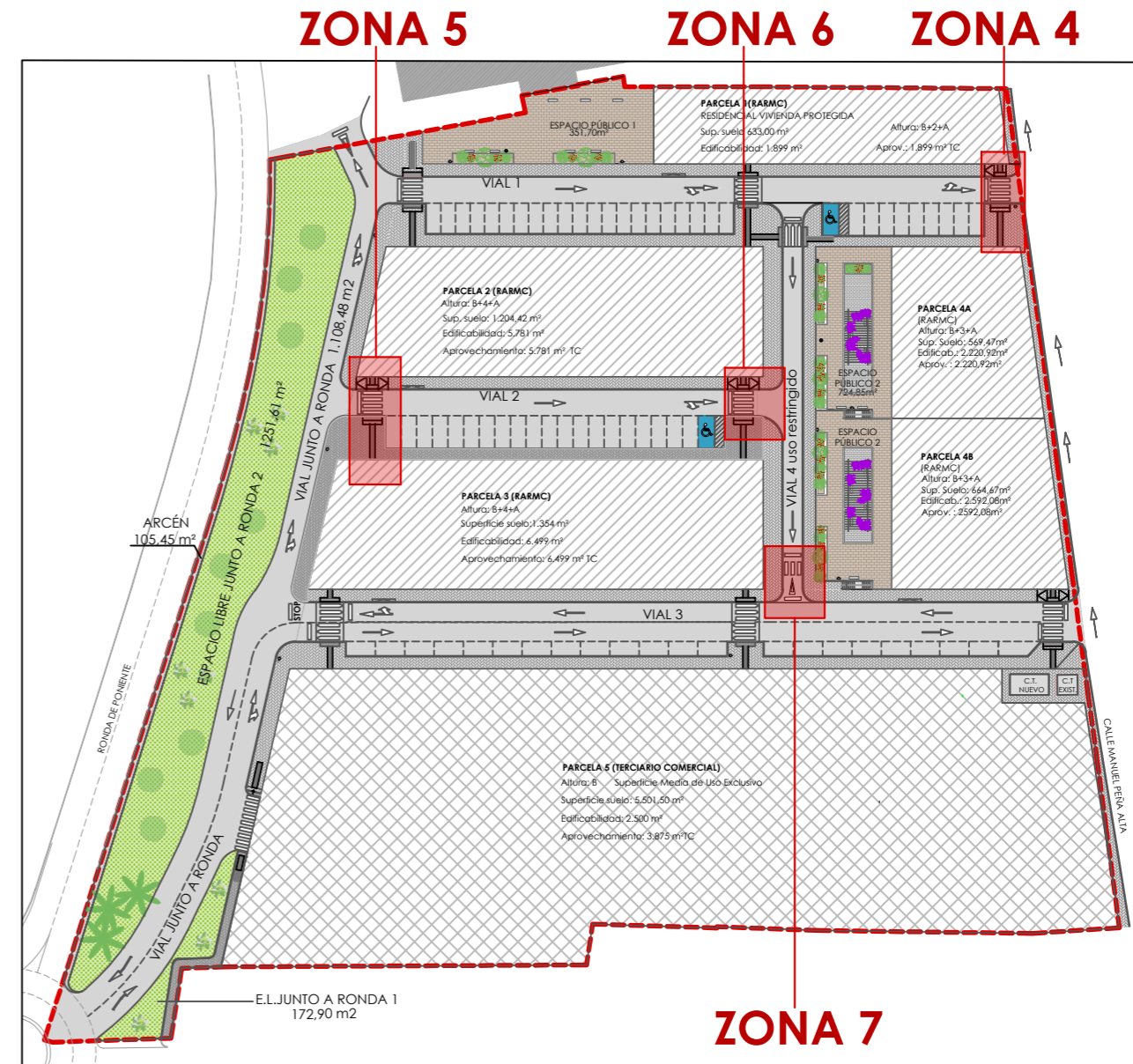
INDICACIÓN DETALLES. SIN ESCALA



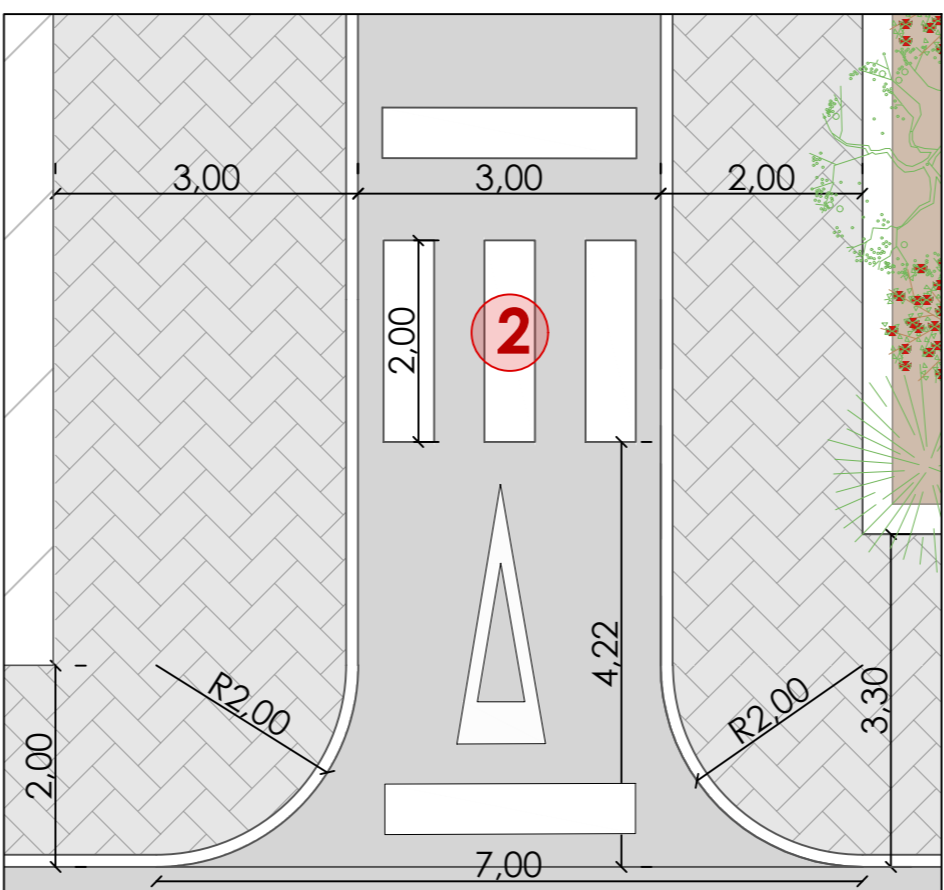
ZONA 6

ZONA 4

ZONA 5




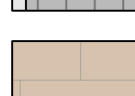



INDICACIÓN DETALLES. SIN ESCALA



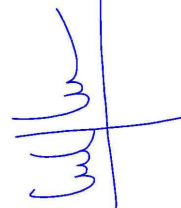

ZONA 7. ESCALA 1/75

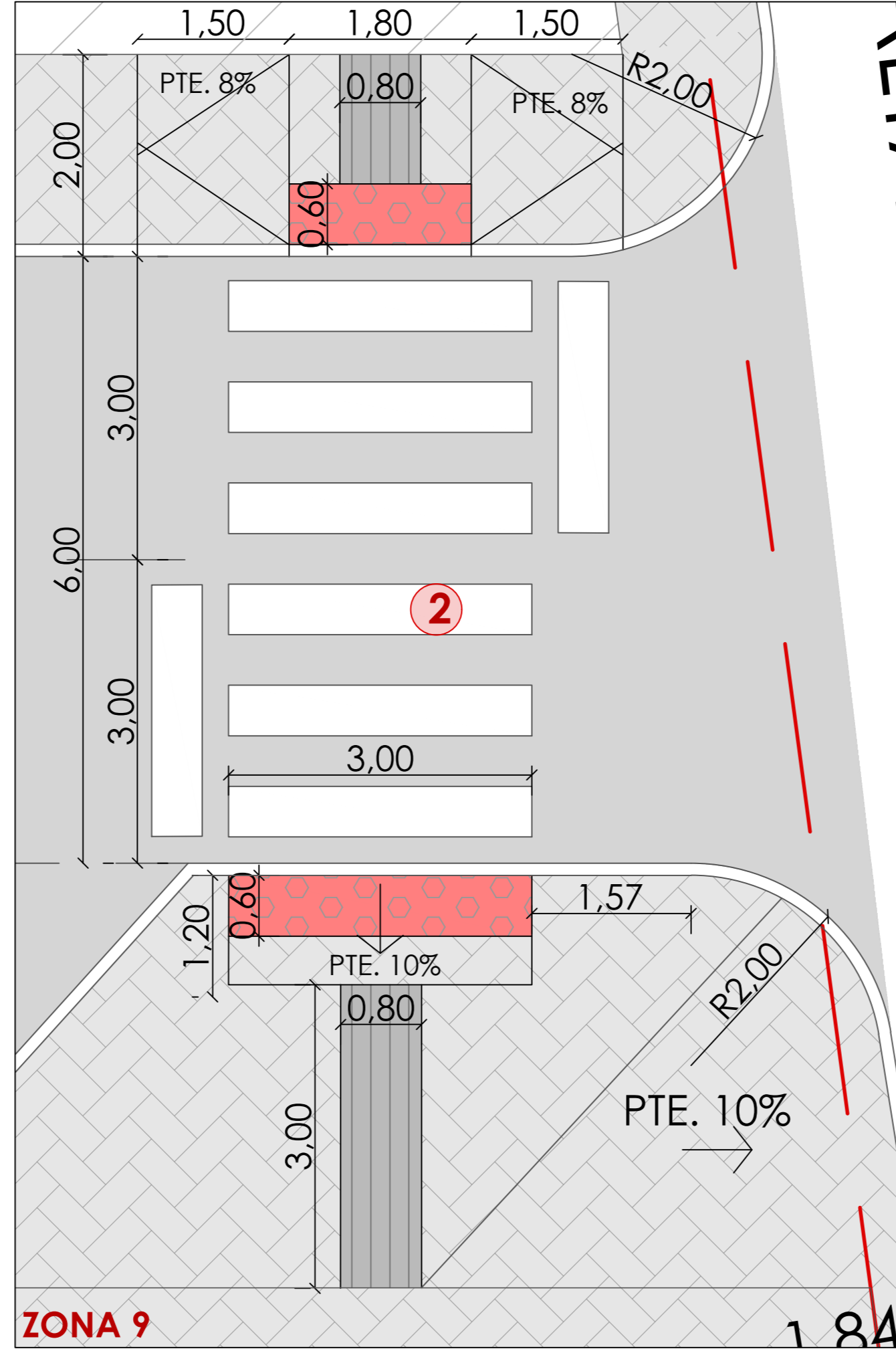
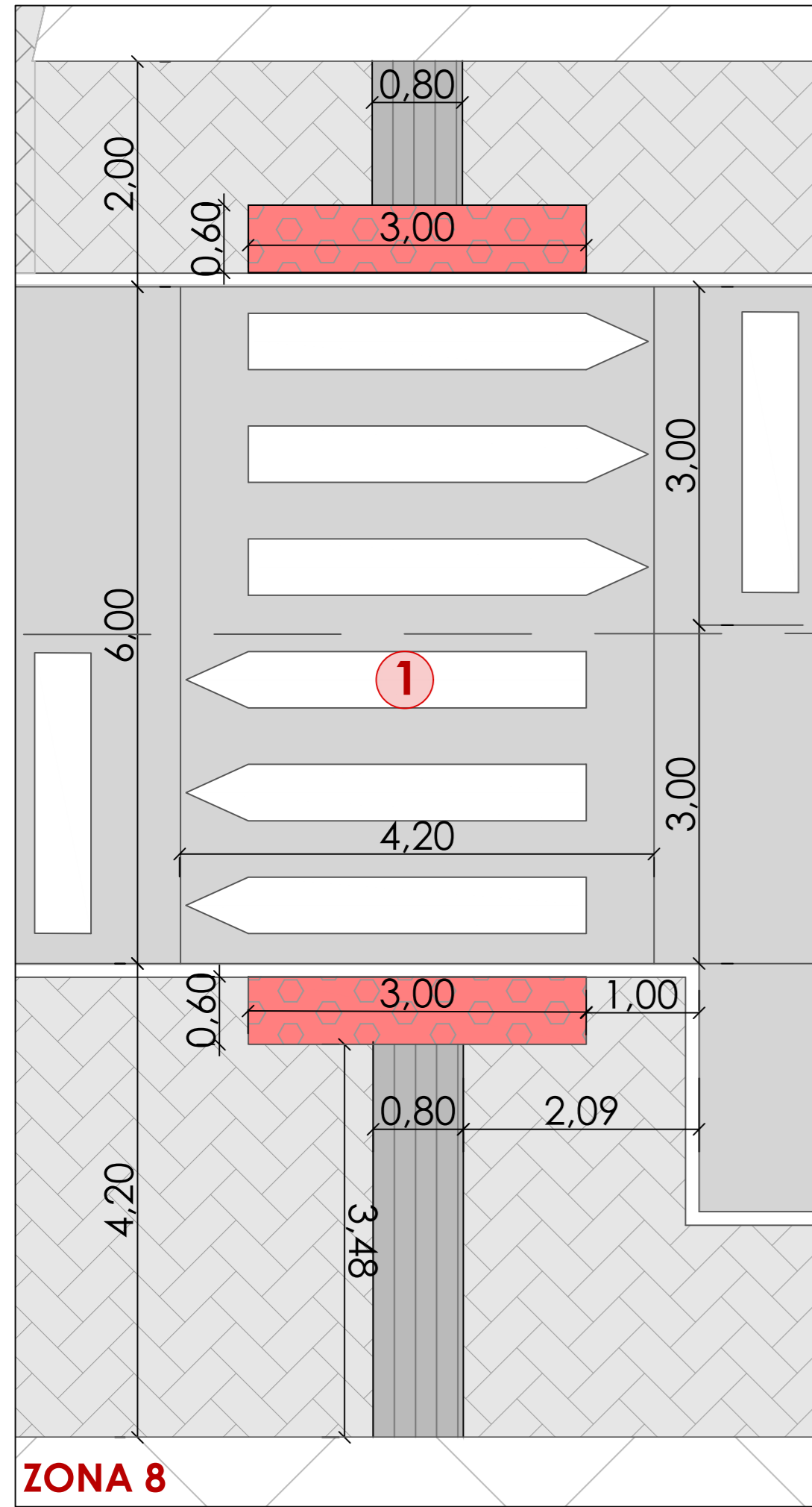
LEYENDA

-  Pavimento aceras : Adoquin Clinker gris 10x20x8 cm
 -  Pavimento táctil indicador de advertencia (baldosas de 30 x 30 cm)
 -  Pavimento táctil indicador direccional (baldosas de 30 x 30 cm)
 -  Pavimento espacio Público: Adoquin hormigón Holanda 20x30x6 color arena.
 -  Pavimento espacio Público: Adoquin hormigón Holanda 20x30x6 color gris
- 1** Paso de peatones, pintura blanca sobre asfalto
- 2** Paso de peatones , pintura blanca sobre adoquines

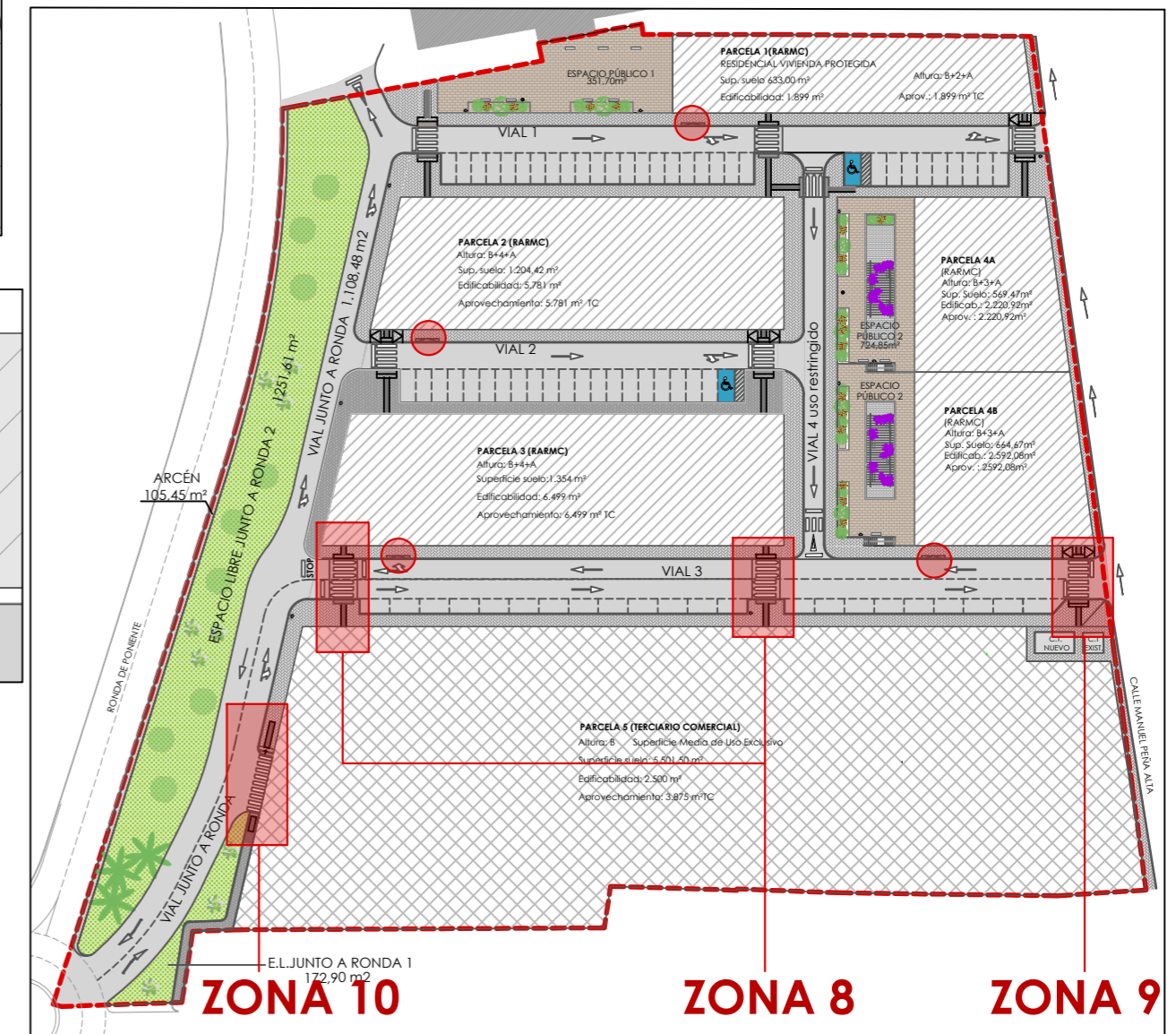
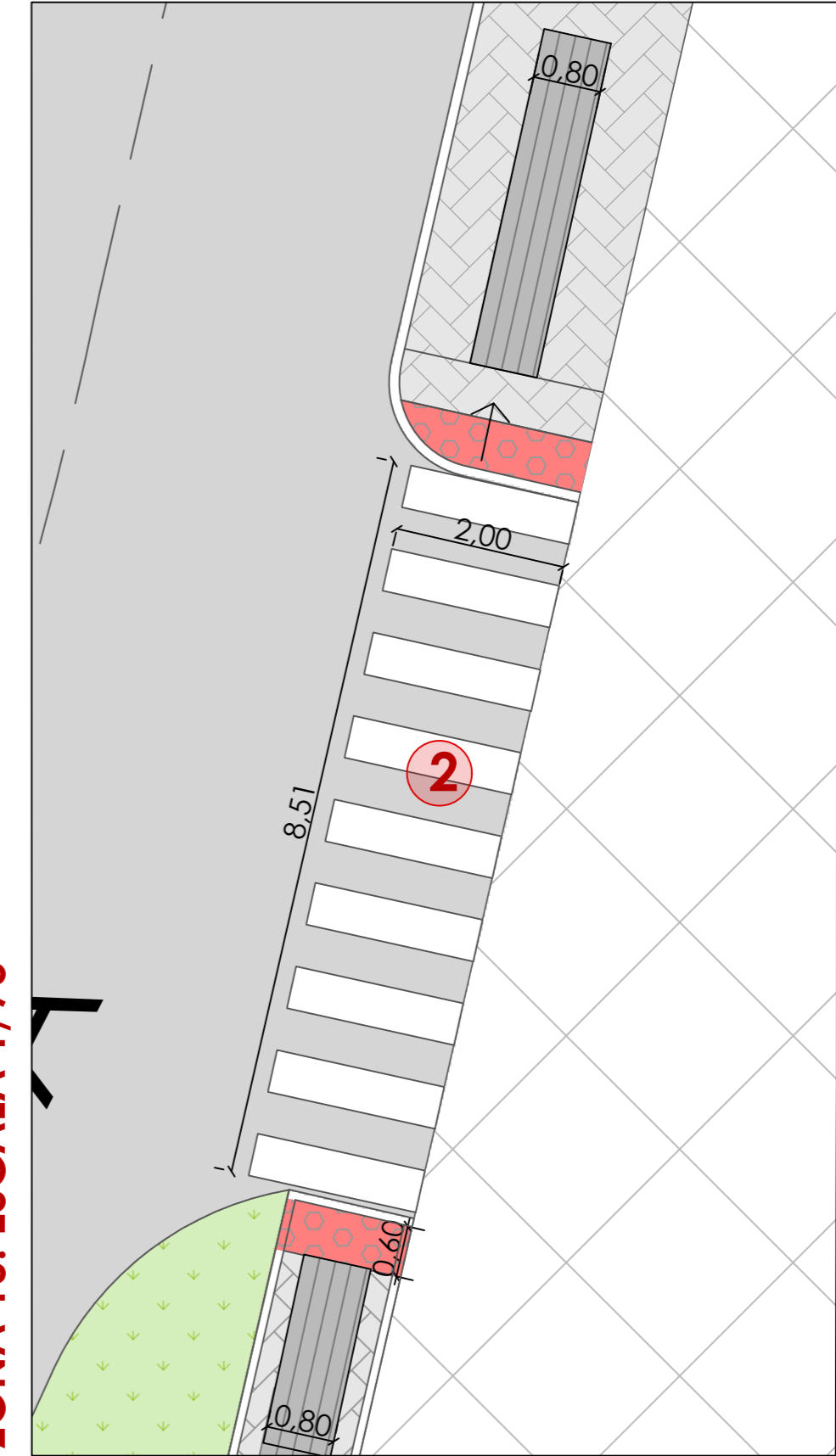
15
 Date: 05-12-2019
 PROMOTOR: PROMOCIONES HACIENDA LAS NUBES S.L.
 FECHA: JULIO 2020 E. 1/50
 DIBUJADO EXPEDIENTE: 470-18

PROYECTO DE URBANIZACIÓN
ARI MOT-4 SUO
 PLANOS: DETALLES DE PAVIMENTOS

Angel L. Gijón Díaz
 Arquitecto. Col. 2229

 Gijón Arquitectura S.L.P.
 C/ Narciso G. Cervera 1,
 Planta 1ª (oficina 14)
 18600 Motril (Granada)
 Telf: 958.833.830
 info@gijonarquitectura.com
 www.gijonarquitectura.com





ZONA 10. ESCALA 1/75



INDICACIÓN DETALLES. SIN ESCALA

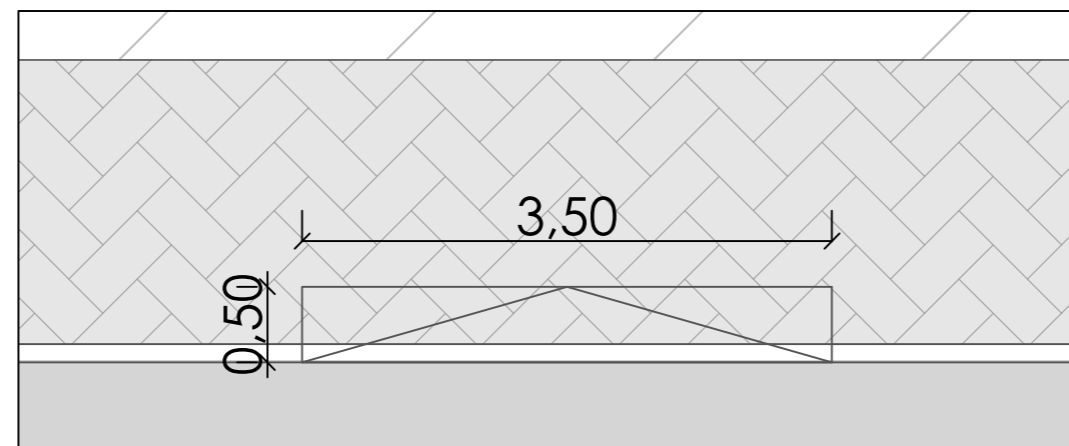
LEYENDA

-  Pavimento aceras : Adoquin Clinker gris 10x20x8 cm
-  Pavimento táctil indicador de advertencia (baldosas de 30 x 30 cm)
-  Pavimento táctil indicador direccional (baldosas de 30 x 30 cm)
-  Pavimento espacio Público: Adoquin hormigón Holanda 20x30x6 color arena.
-  Pavimento espacio Público: Adoquin hormigón Holanda 20x30x6 color gris

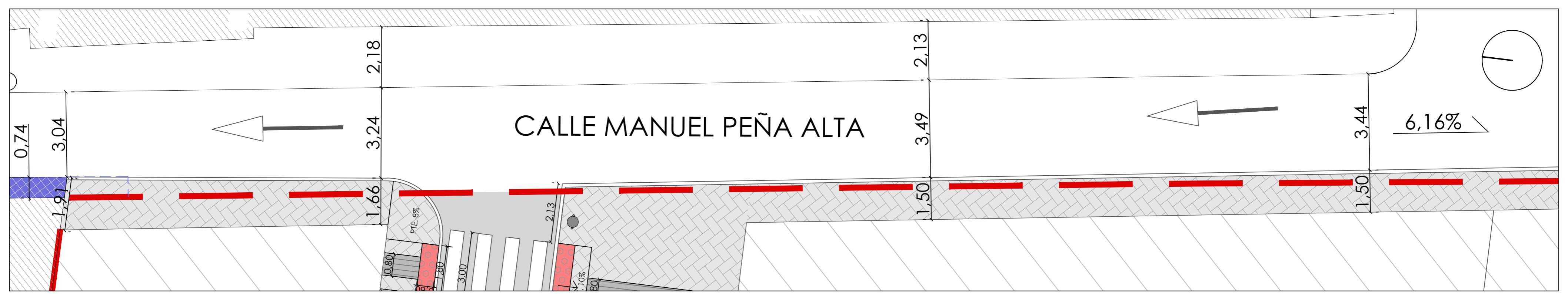


1 Paso de peatones elevado, pintura blanca sobre asfalto

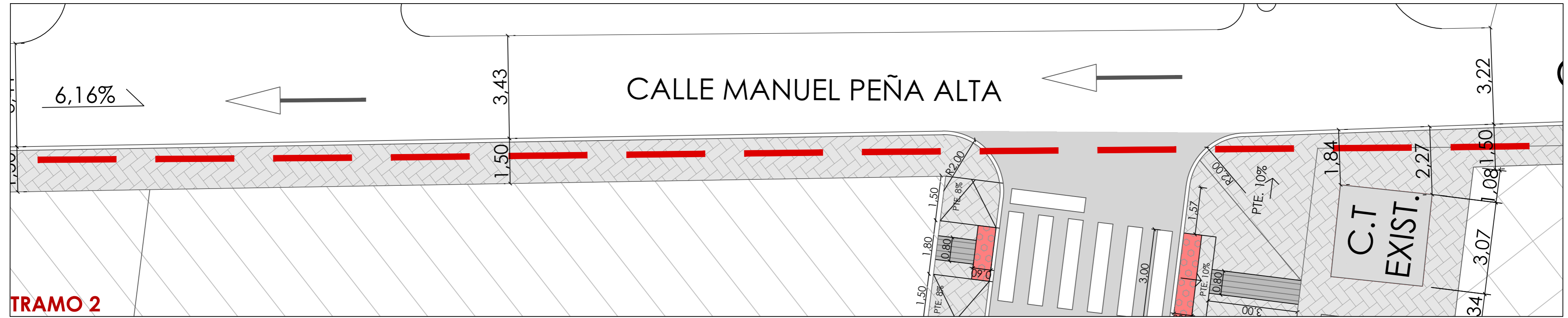
2 Paso de peatones, pintura blanca sobre asfalto



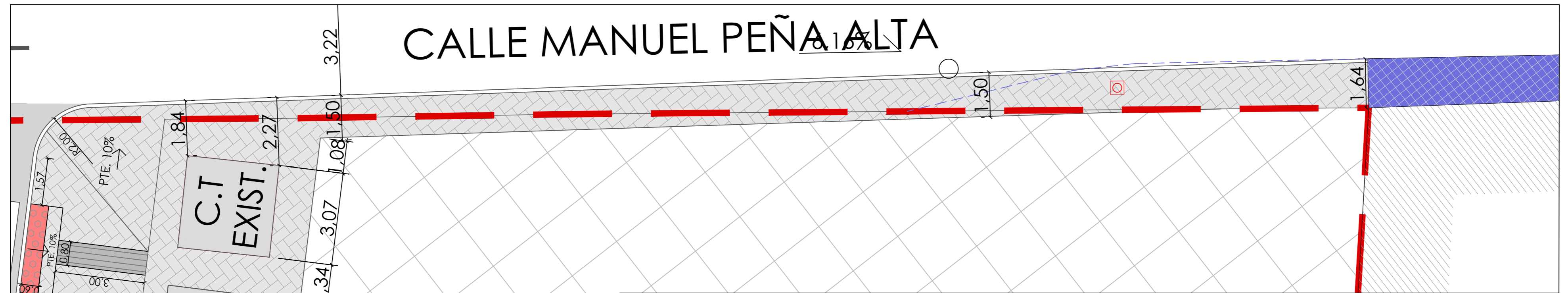
VADO ENTRADA A GARAJE



TRAMO 1







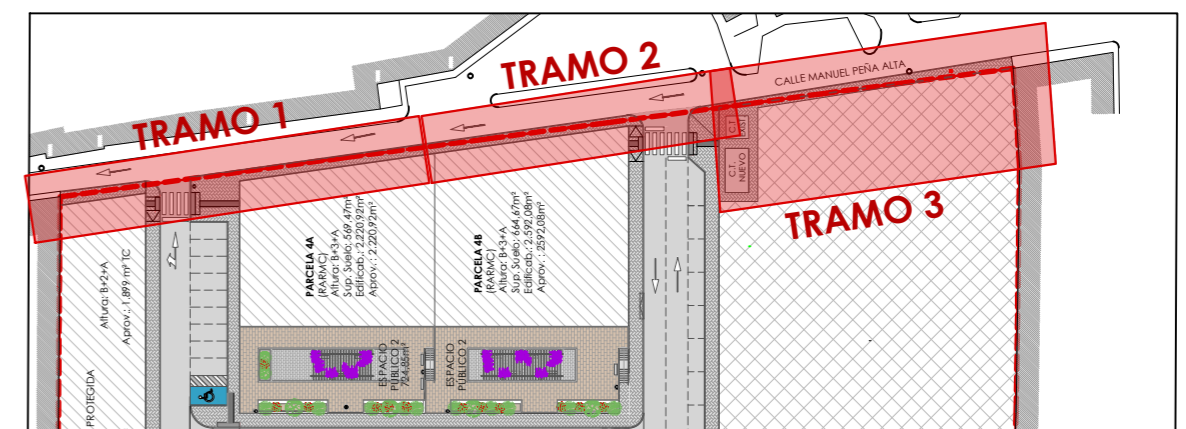
TRAMO 2



TRAMO 3

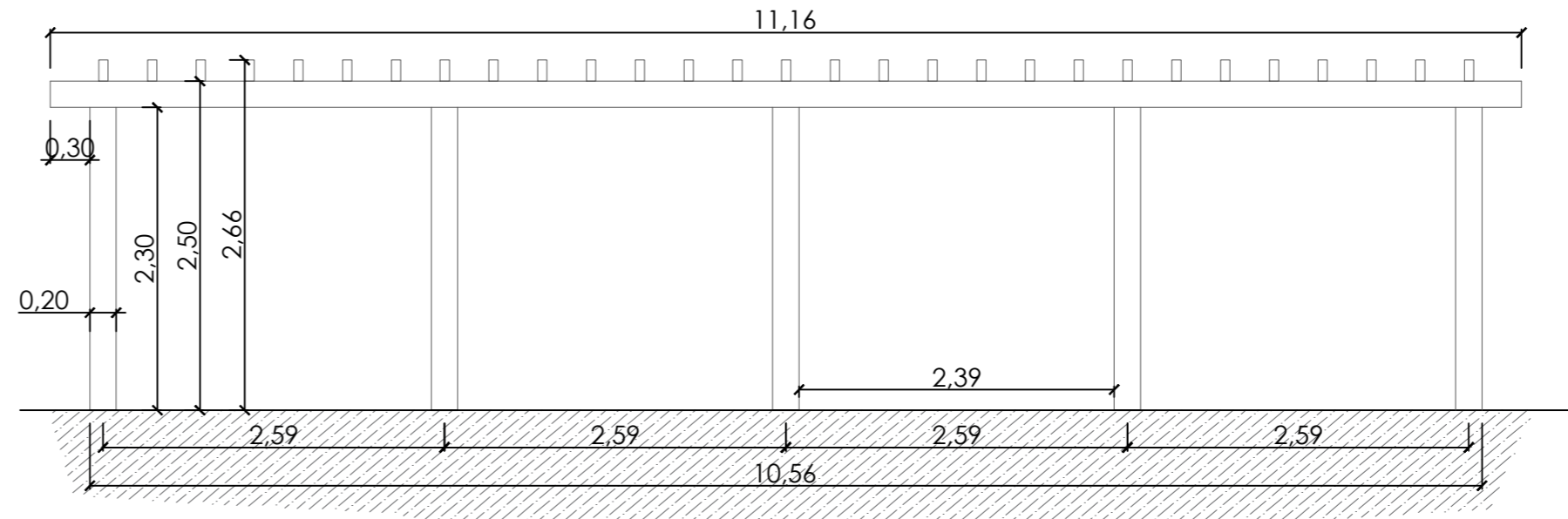
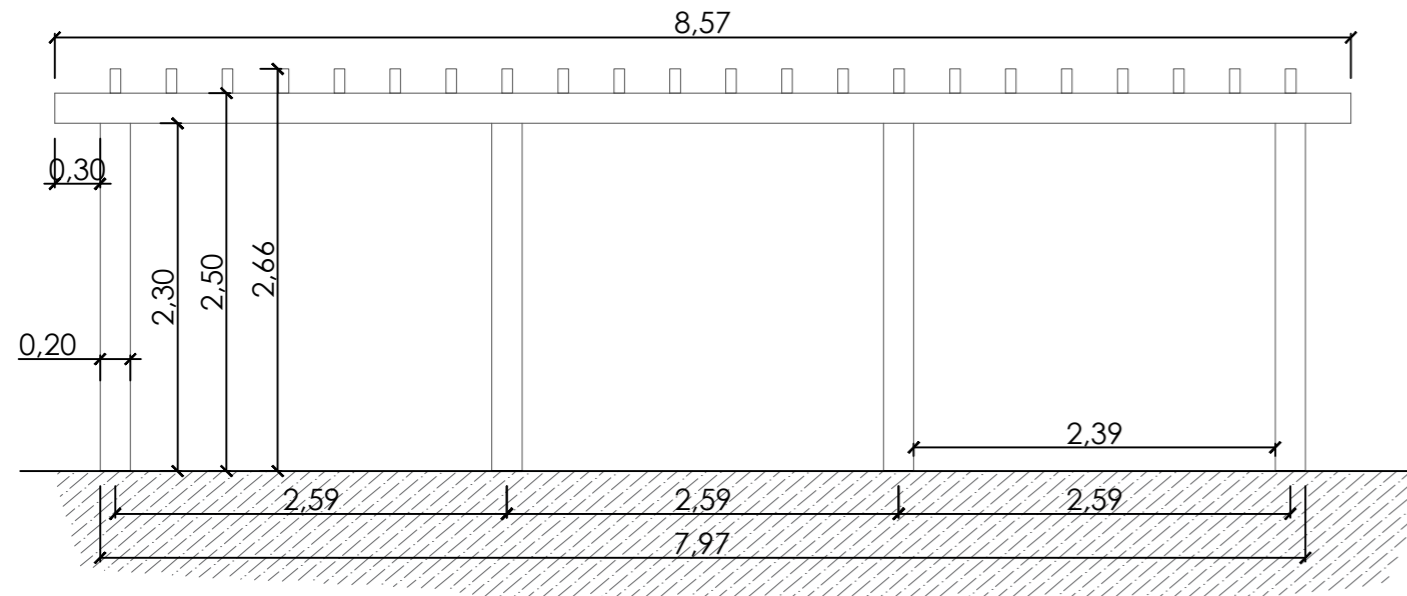
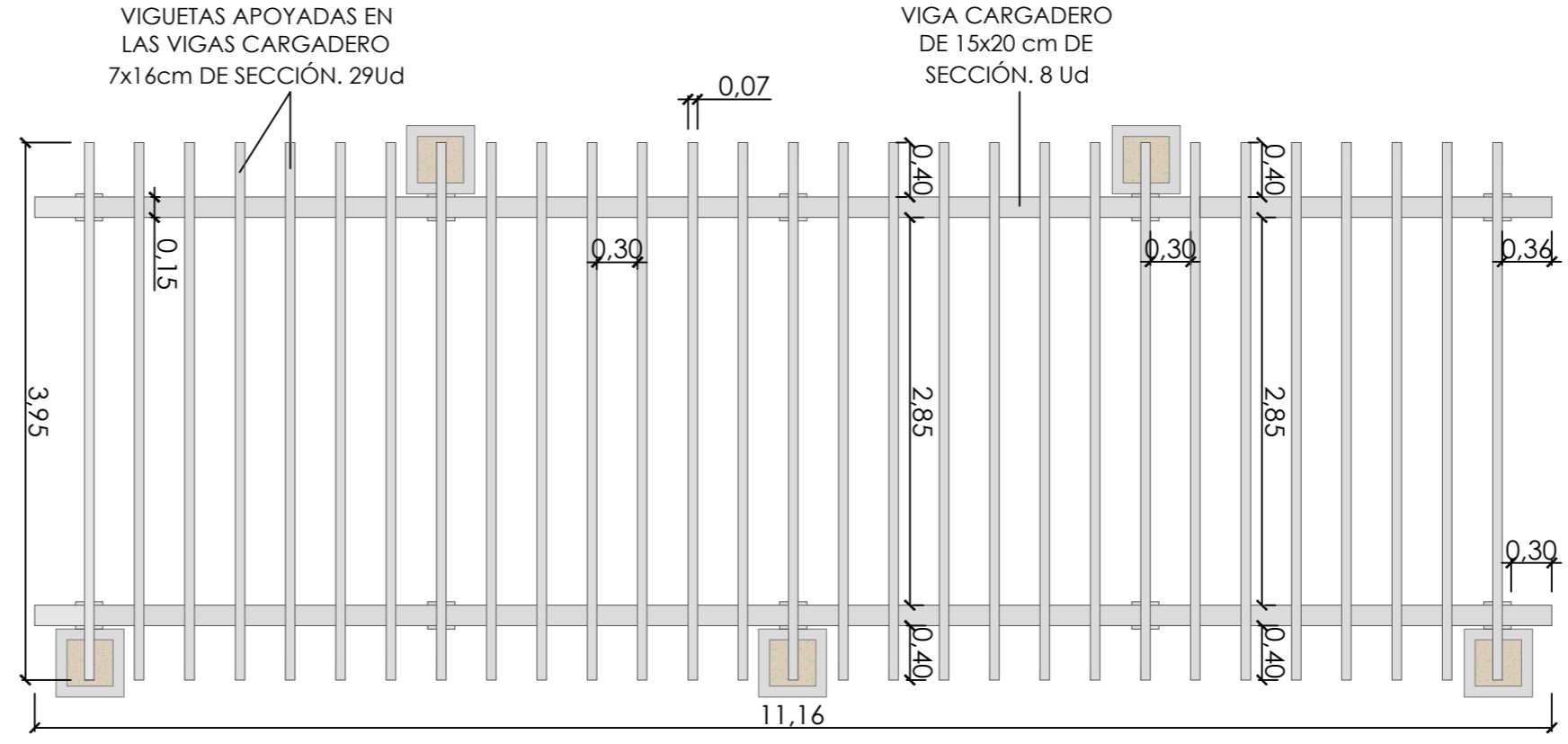
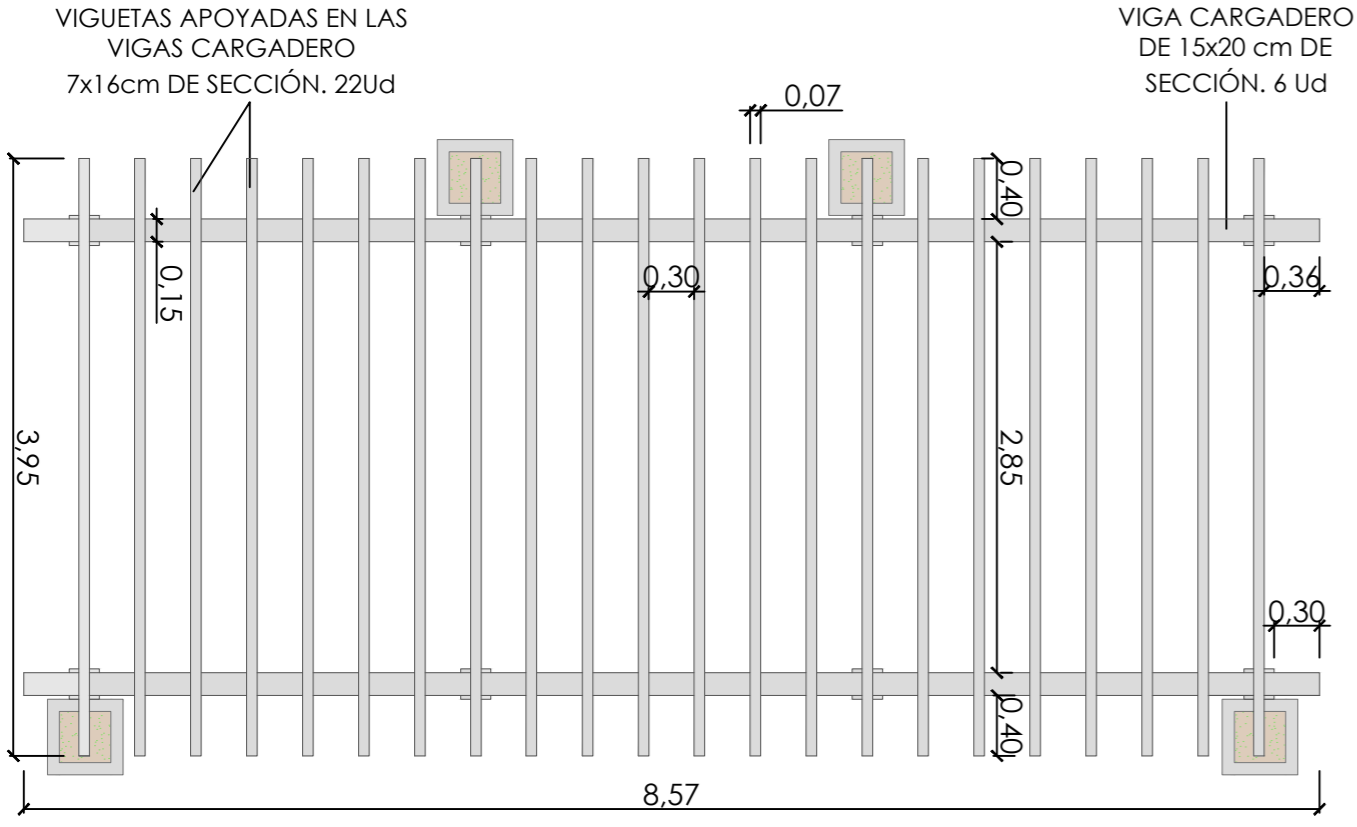
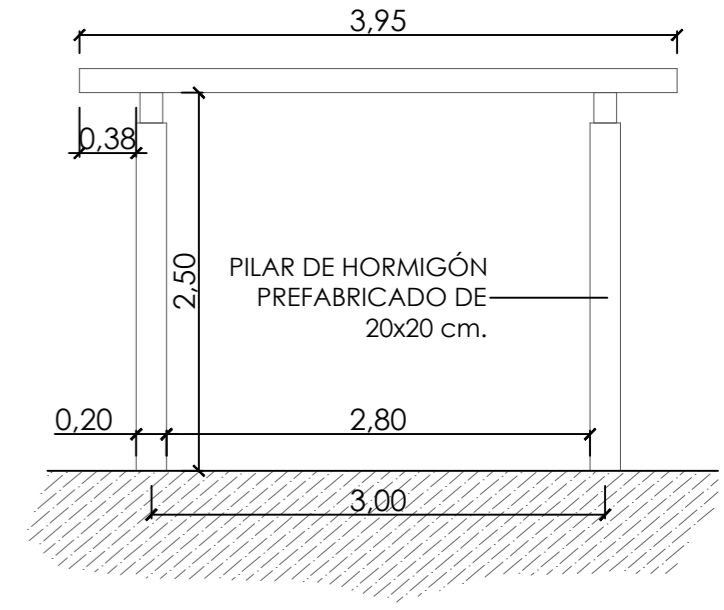
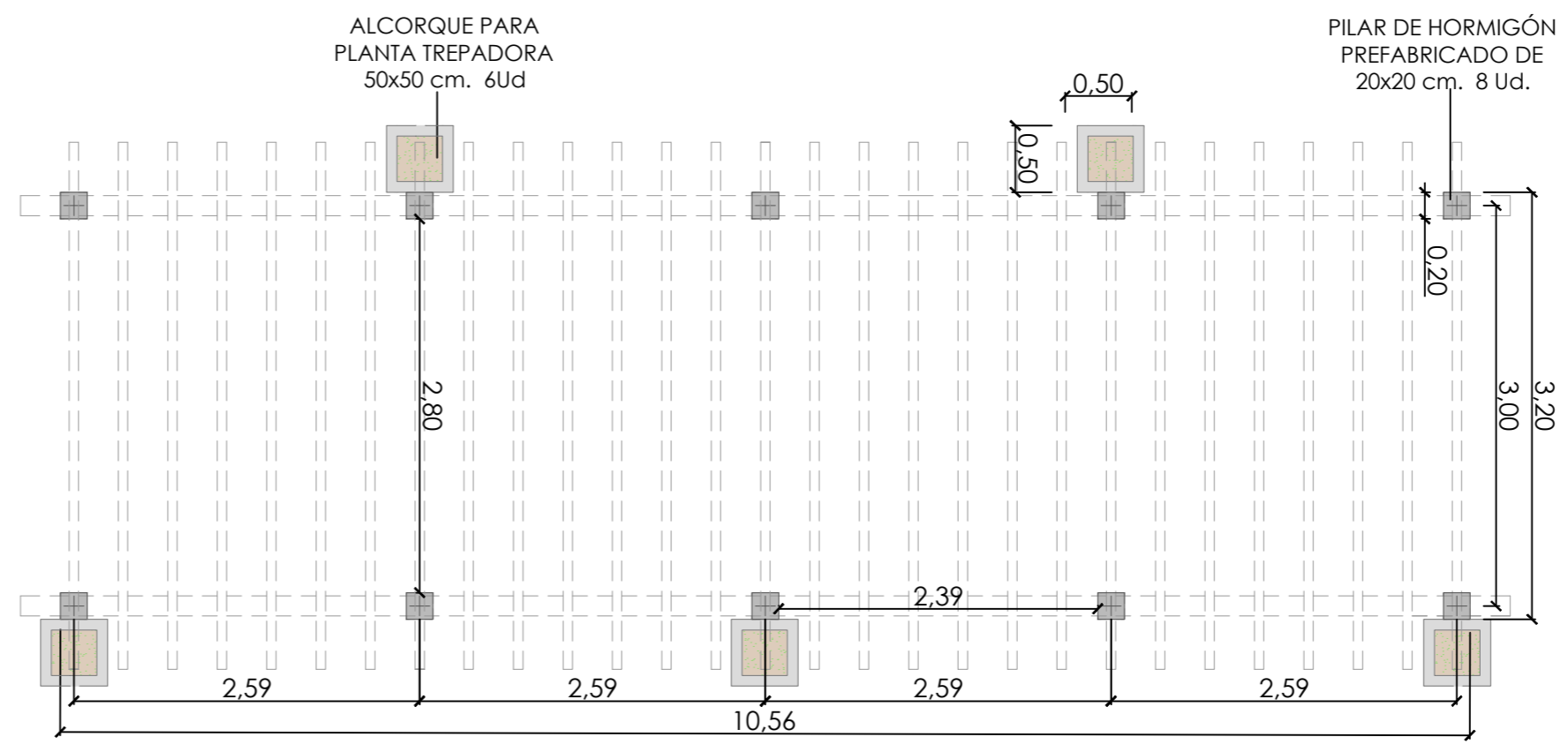
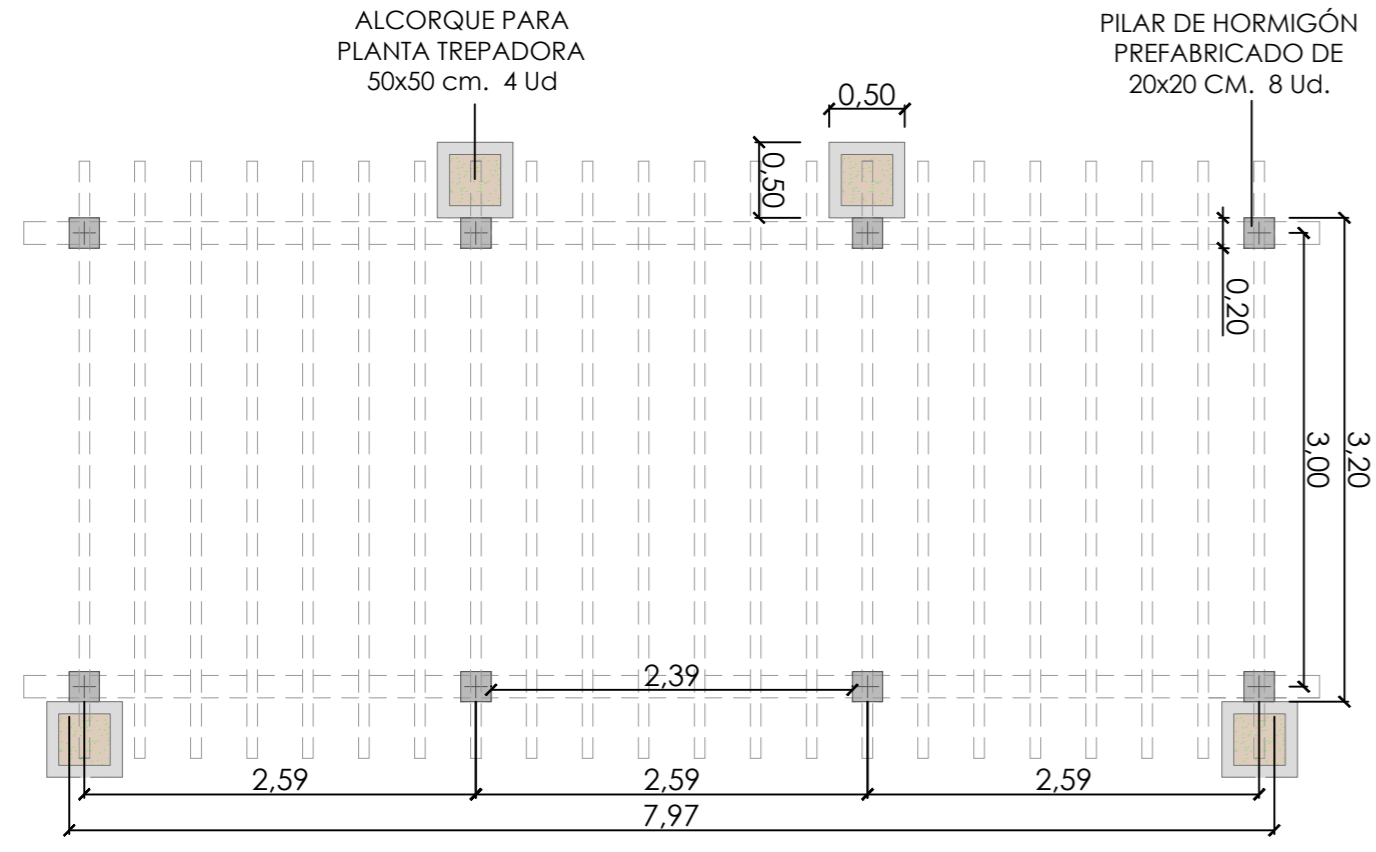
LEYENDA

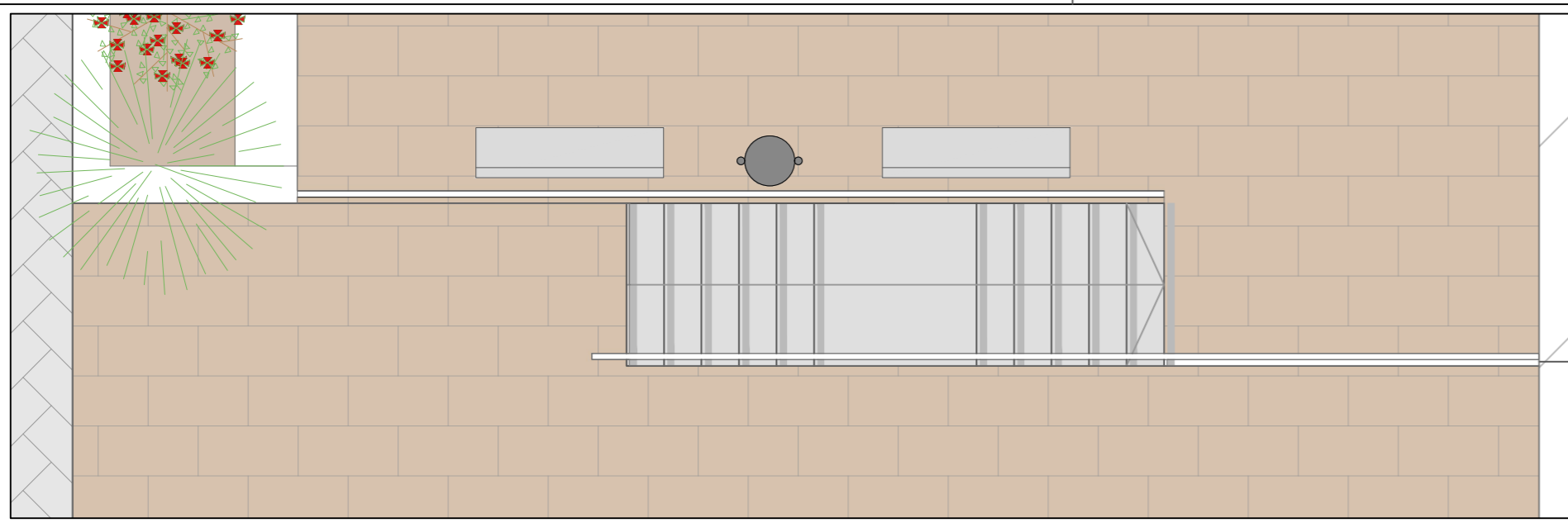
-  Limite ARI MOT 4
-  Acera existente
-  Nuevo Pavimento aceras : Adoquin Clinker gris 10x20x8 cm
-  Proyección acera existente a sustituir por nuevo pavimento aceras.



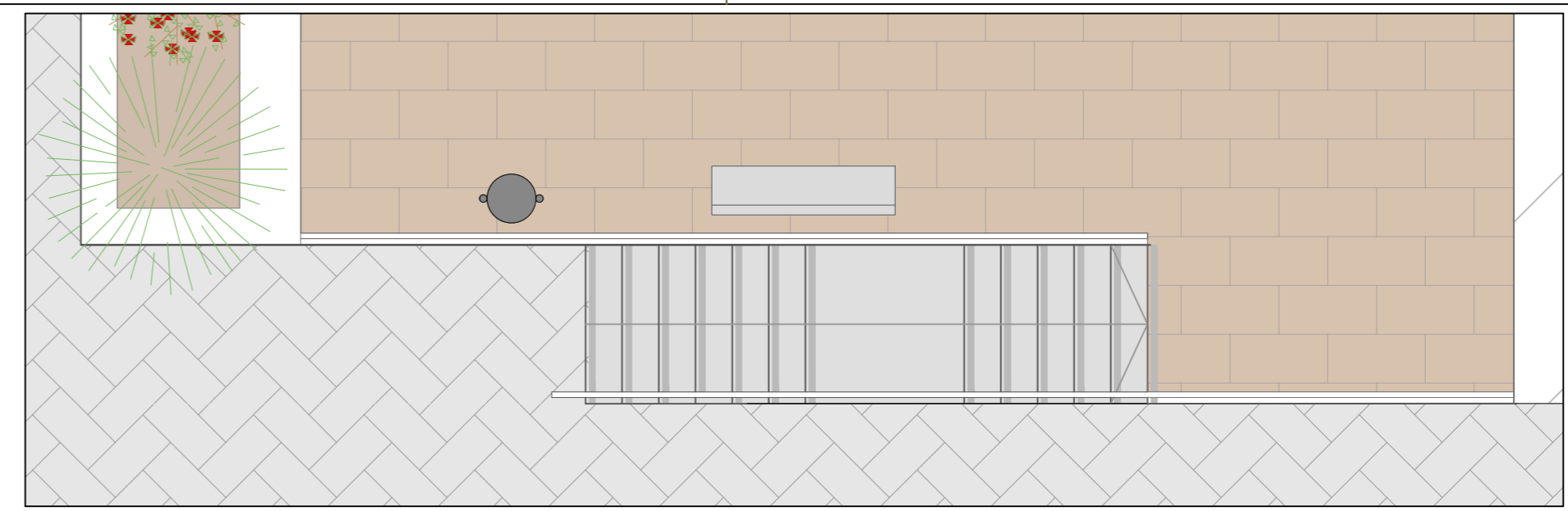
INDICACIÓN TRAMOS. SIN ESCALA



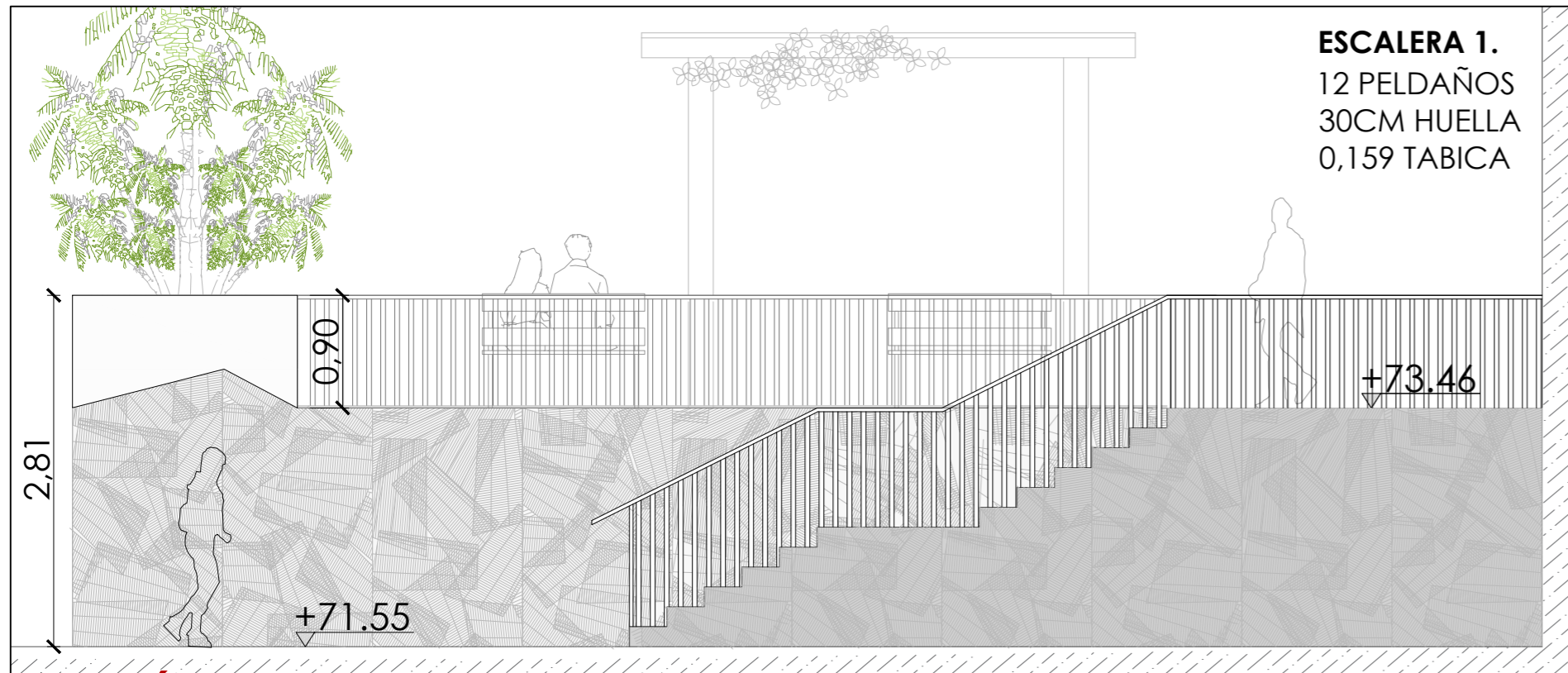




PLANTA ESCALERA 1. ESCALA 1/50



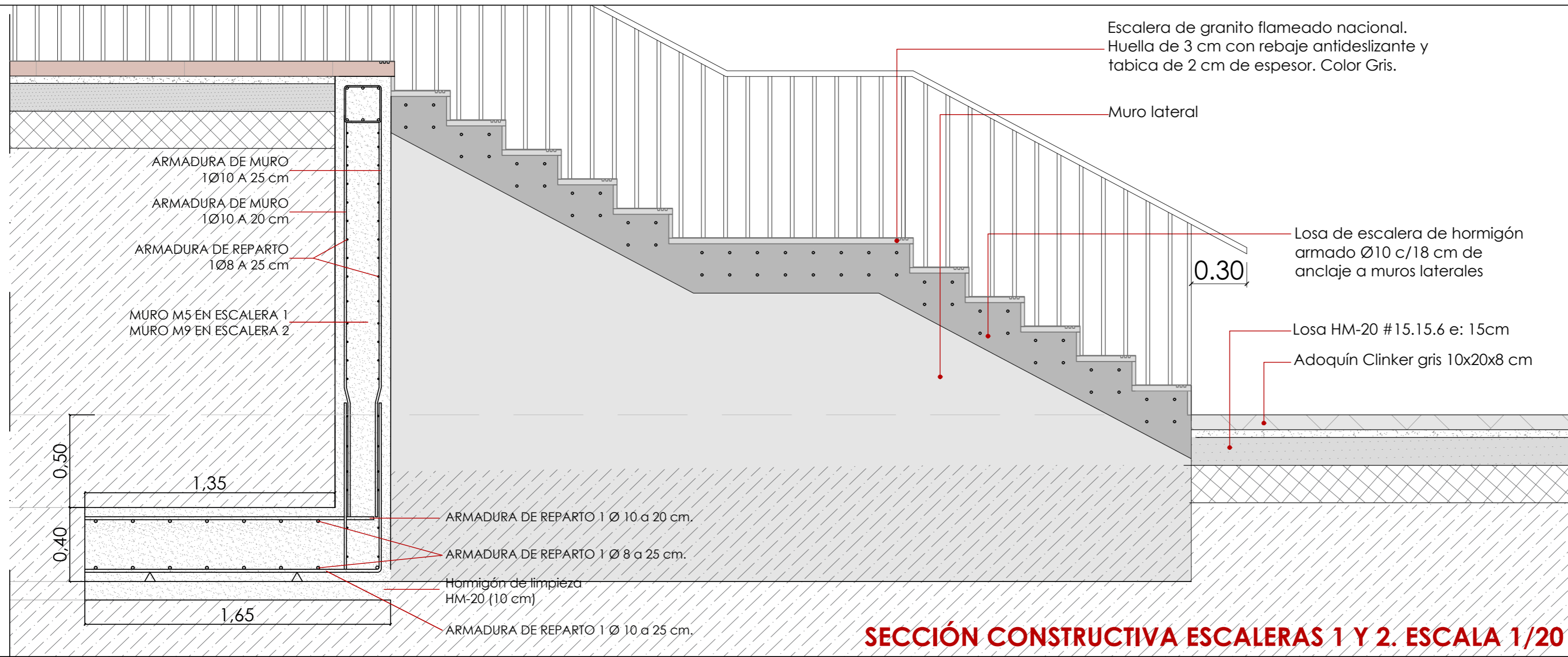
PLANTA ESCALERA 2. ESCALA 1/50



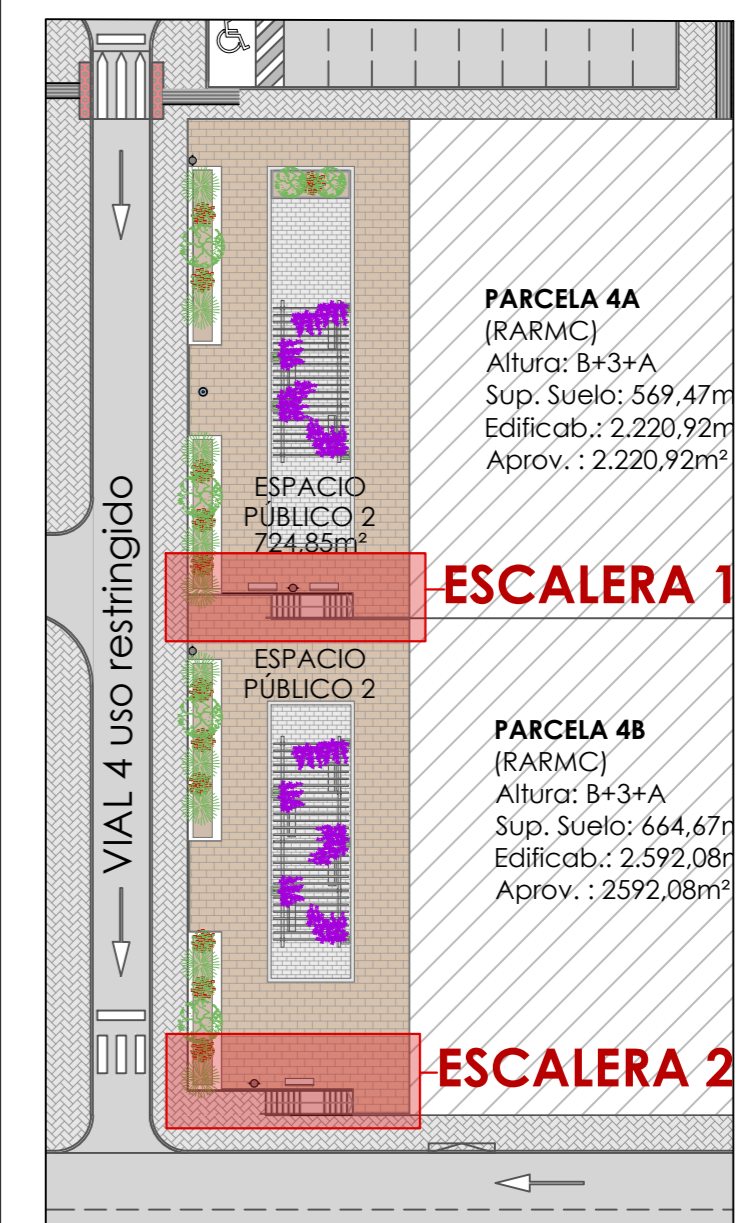
SECCIÓN E1-E1'. ESCALA 1/50




SECCIÓN E2-E2'. ESCALA 1/50



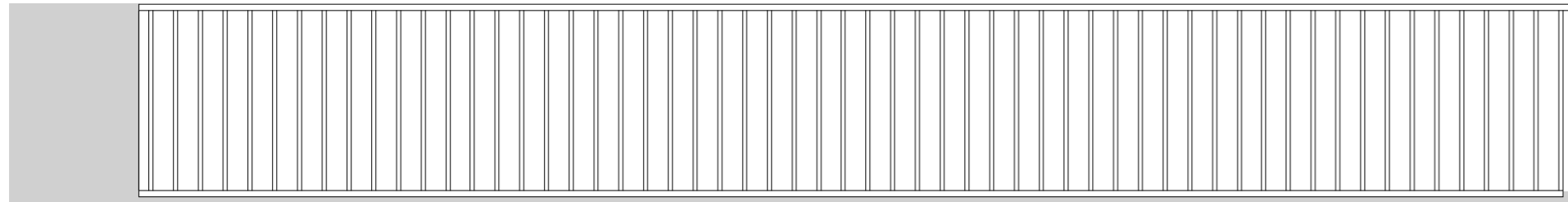
SECCIÓN CONSTRUCTIVA ESCALERAS 1 Y 2. ESCALA 1/20




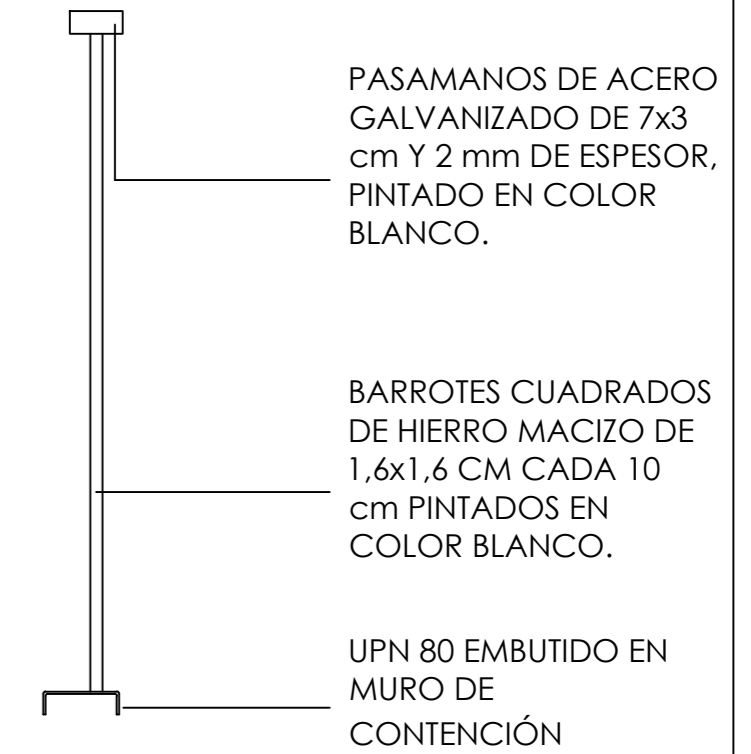
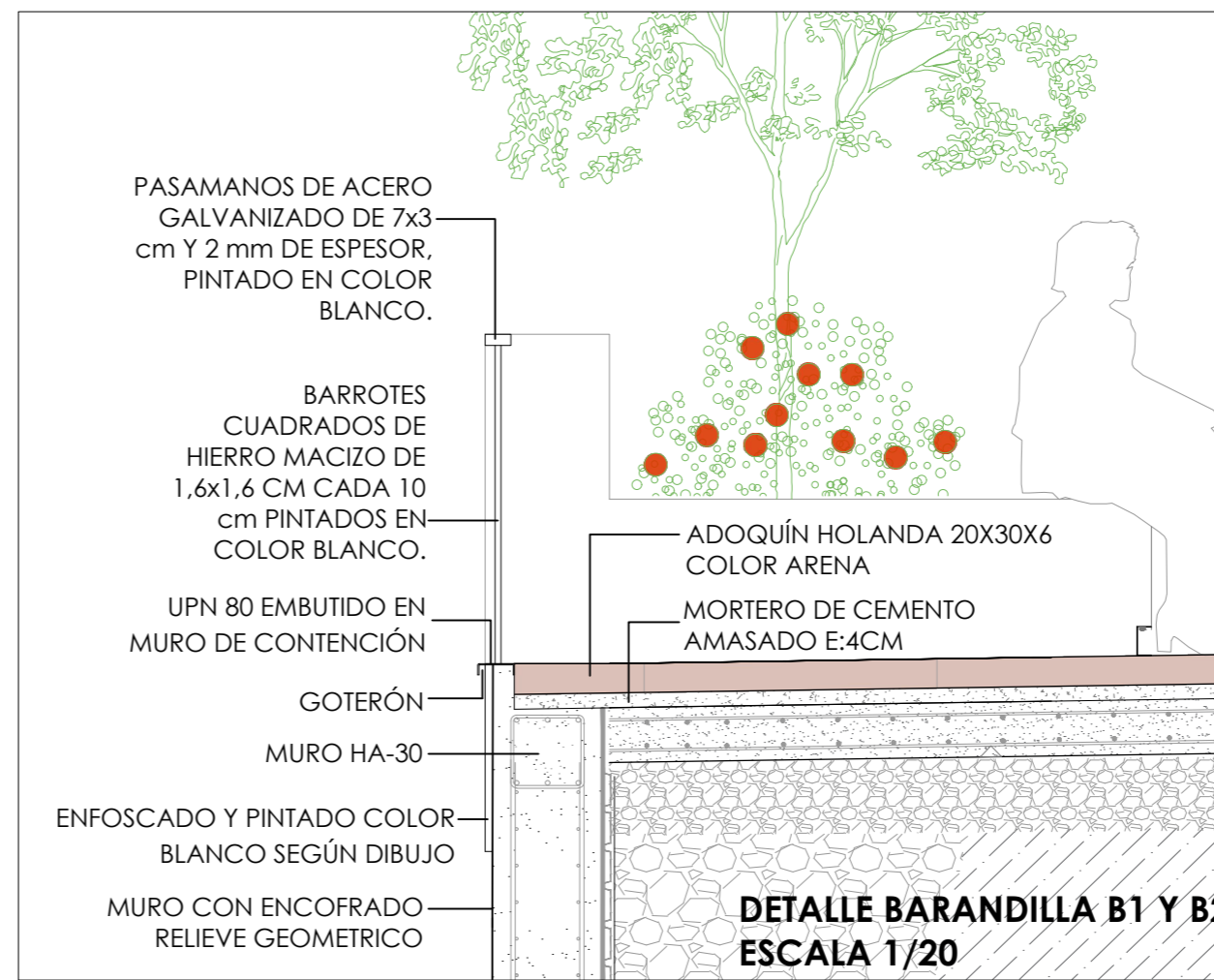
INDICACIÓN ESCALERAS. ESCALA 1/400




BARANDILLA "B1" EN ESPACIO PÚBLICO 2 ENTRE BANCOS-JARDINERA .
2 Ud. ESCALA 1/30



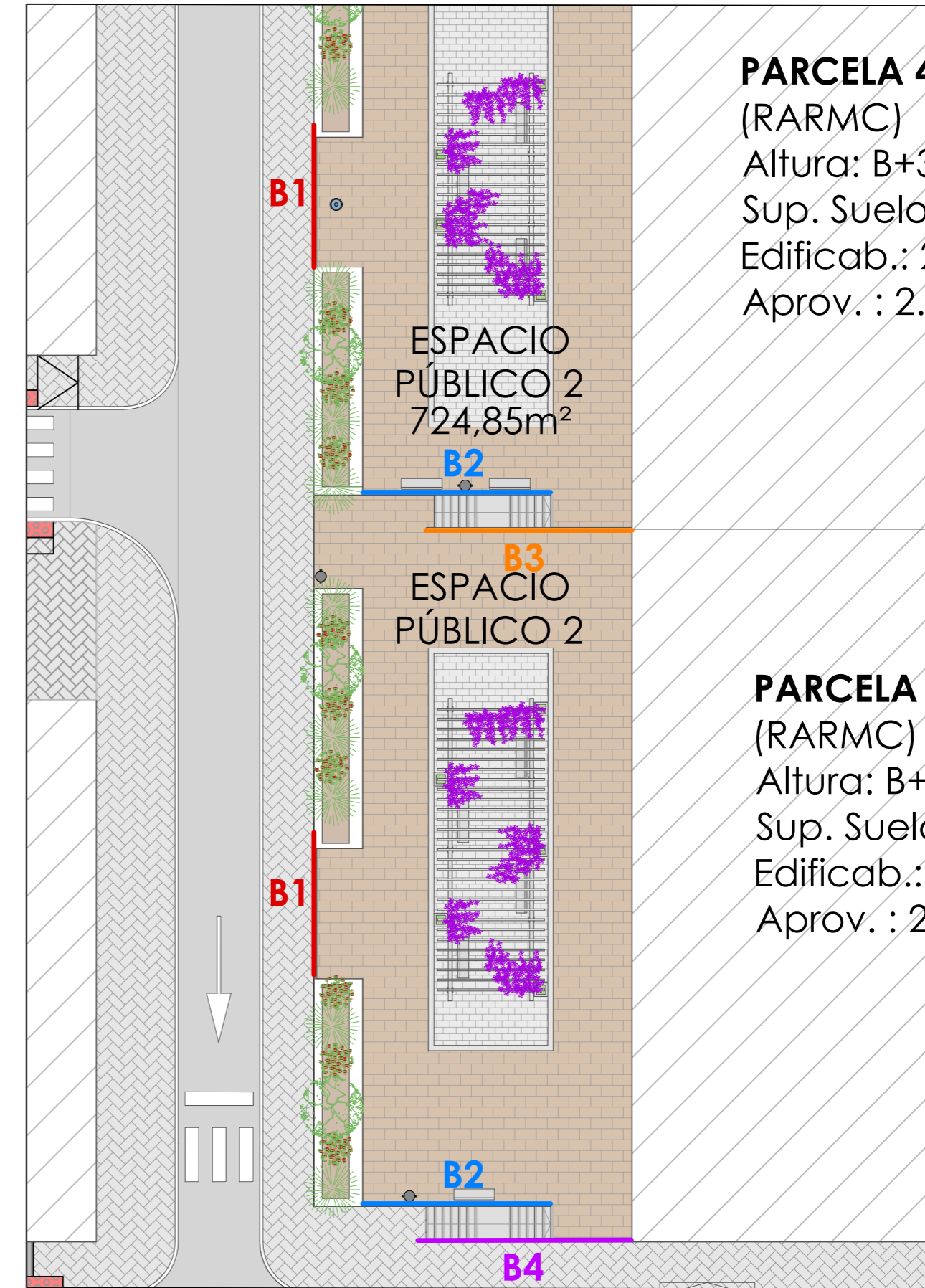
BARANDILLA "B2" EN ESPACIO PÚBLICO 2 ENTRE PLAZA Y ESCALERA . 2 Ud
ESCALA 1/30



BARANDILLA "B3" ESCALERA 1
ESCALA 1/30



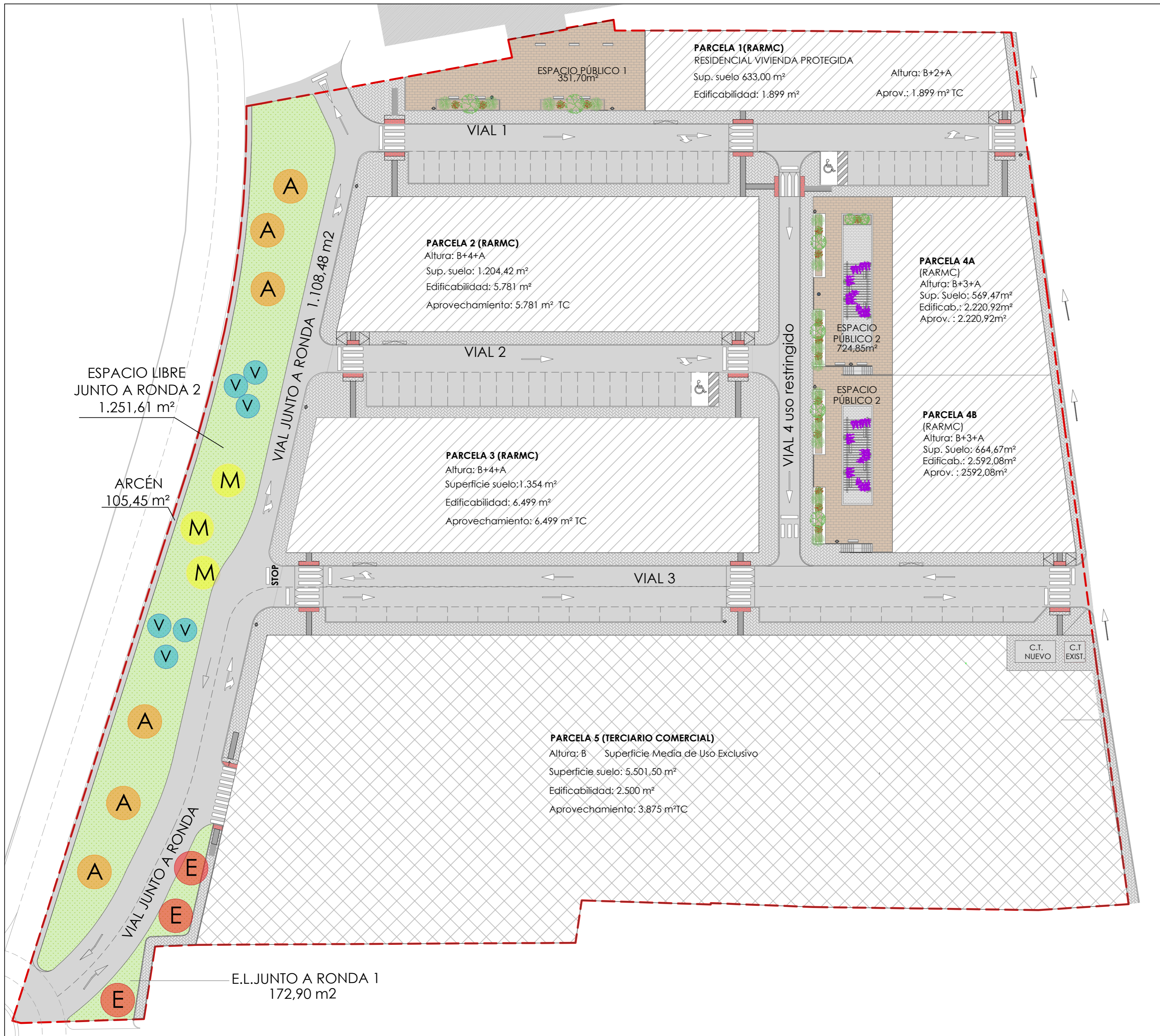
BARANDILLA "B4" ESCALERA 2
ESCALA 1/30



20

Date Plot: 05-12-2019

PROMOTOR:	PROMOCIONES HACIENDA LAS NUBES S.L.		
	FECHA ENERO 2020	ESCALA: VARIAS	EXPEDIENTE:470-18
PROYECTO DE URBANIZACIÓN	ARI MOT-4 SUO		
DOCUMENTO:	BARANDILLAS		
PLANO:			
Angel L. Gijón Díaz Arquitecto. Col. 2227			
Gijón Arquitectura S.L.P. C/ Narciso G. Cervera 1, Planta 1ª (oficina 14) 18600 Motril (Granada) Telf: 958.833.830 info@gijonarquitectura.com www.gijonarquitectura.com			



2 PÉRGOLAS PREFABRICADAS DE HORMIGÓN
 (VER DETALLES EN PLANO 20)



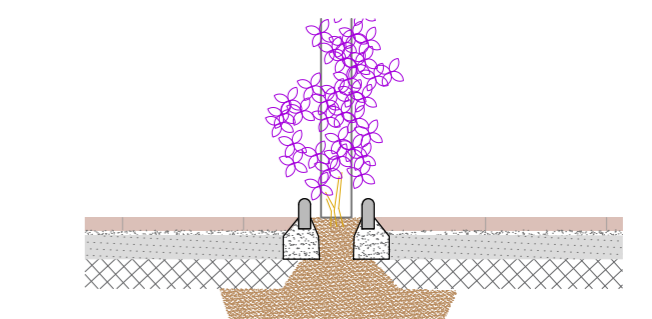
PAPELERA CIRCULAR BASCULANTE 60 L.
 11 UD.



FUENTE BEBEDERA 2 UD

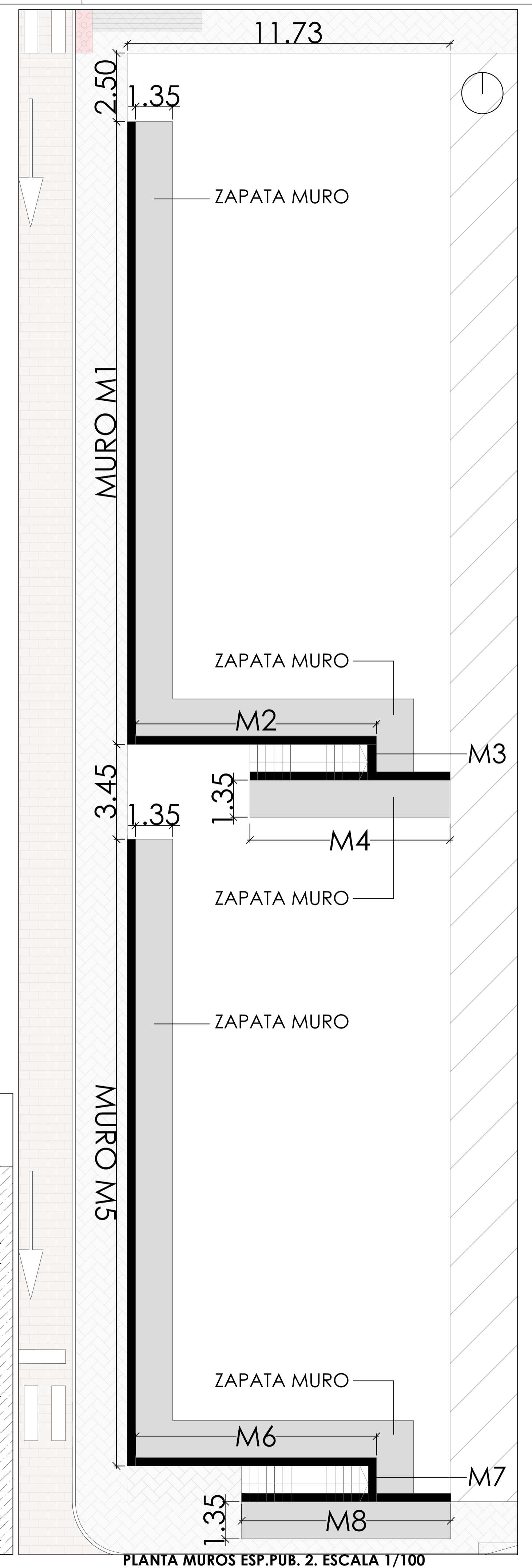
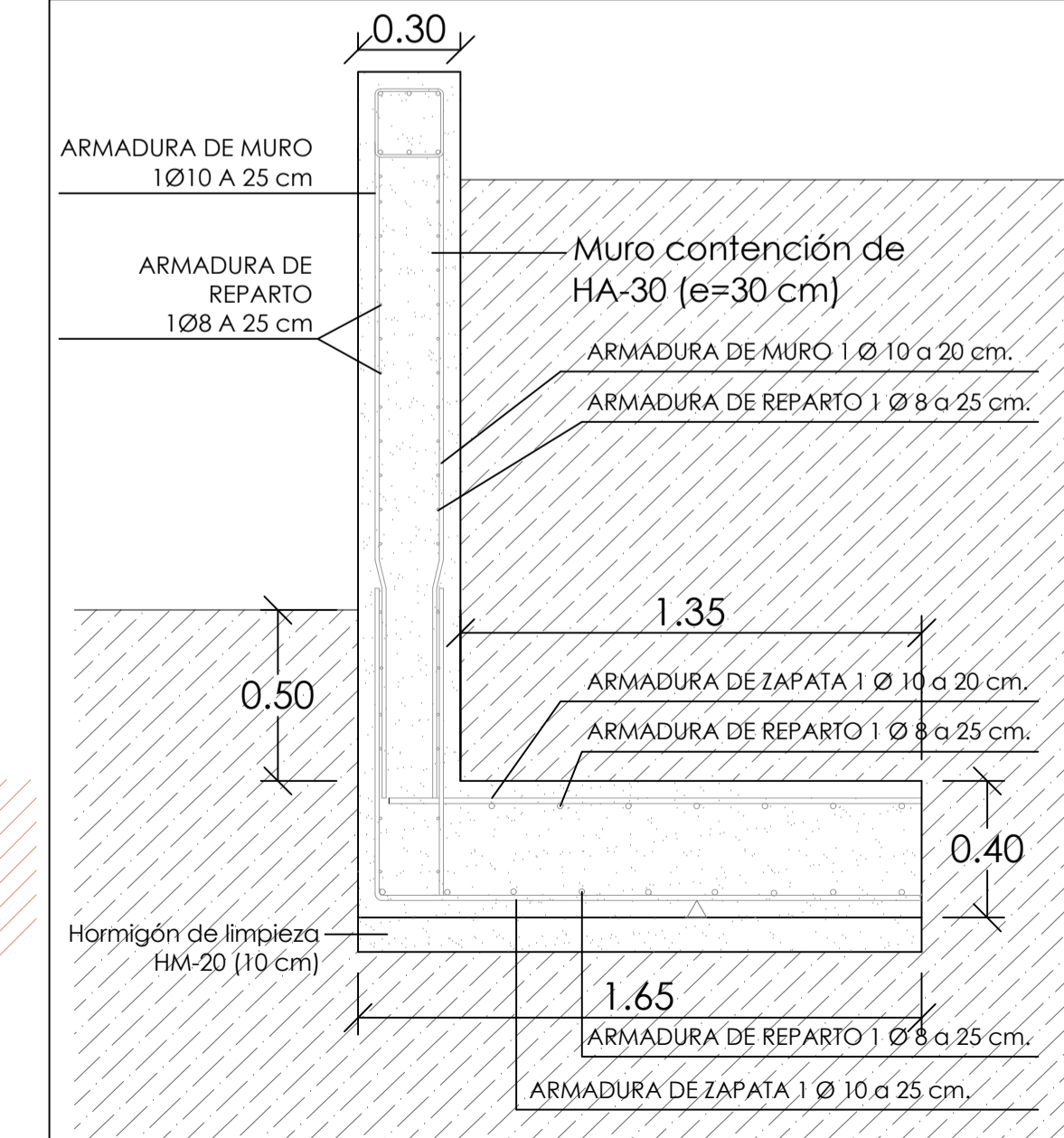
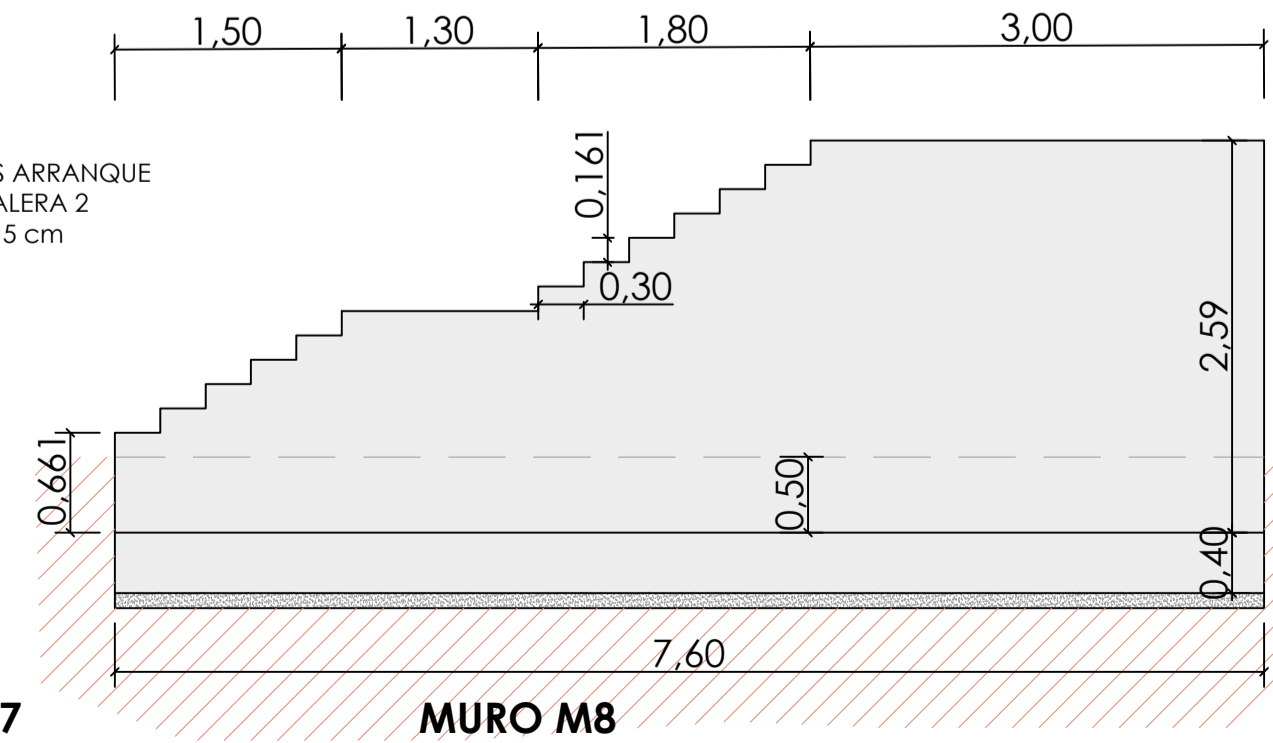
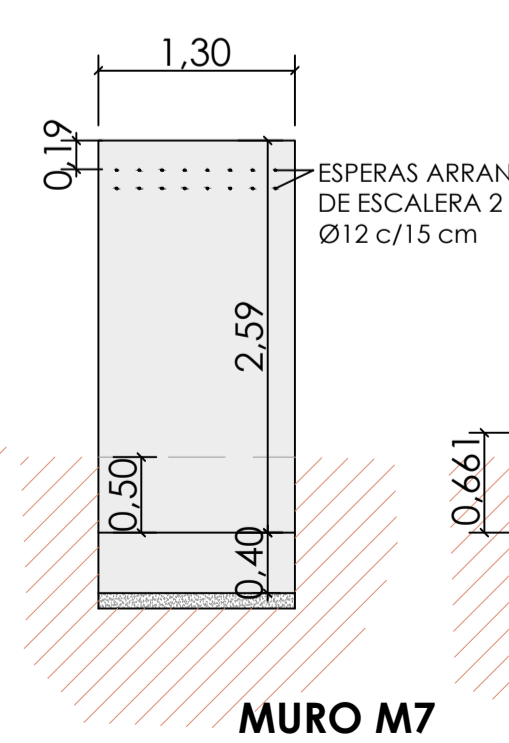
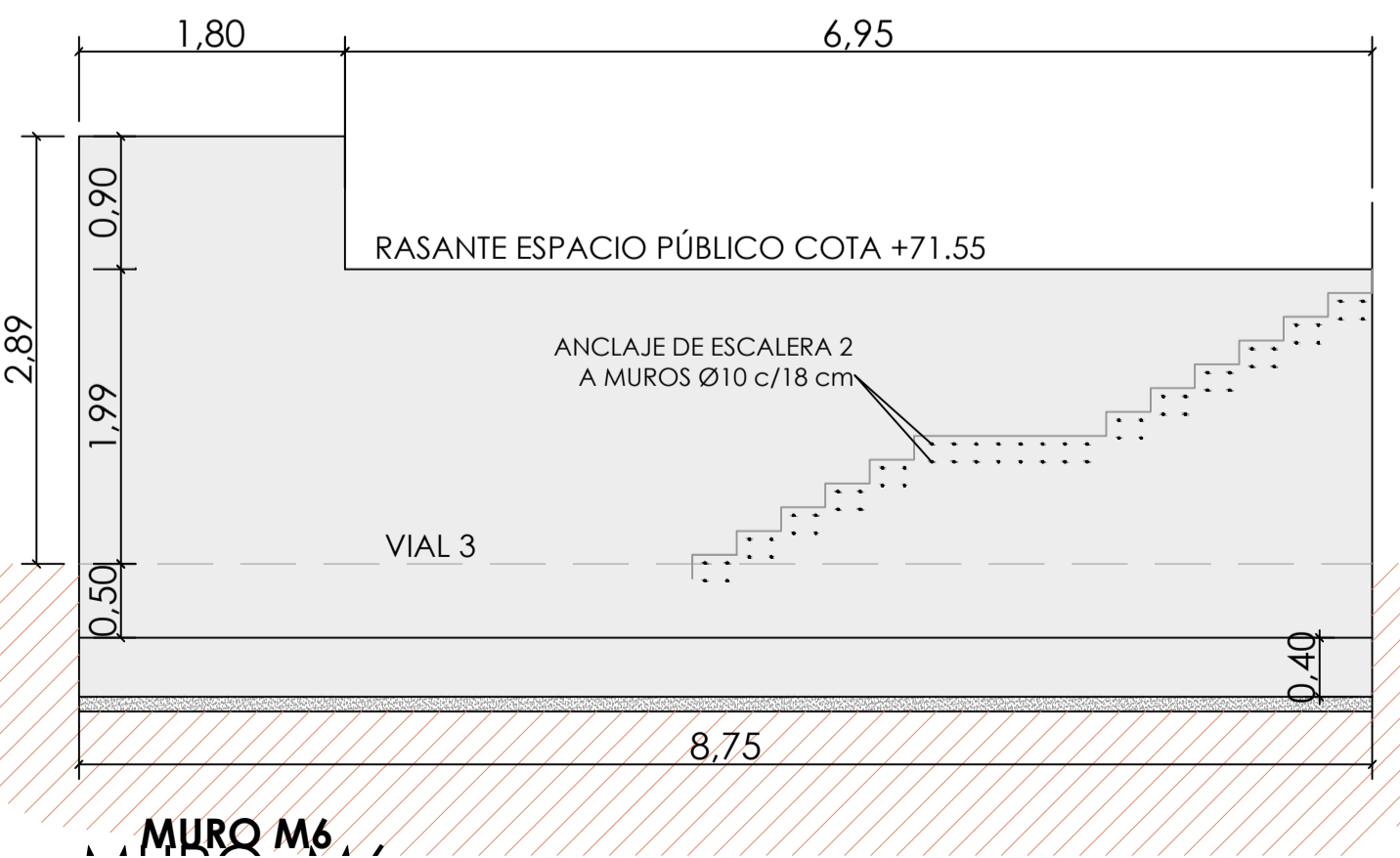
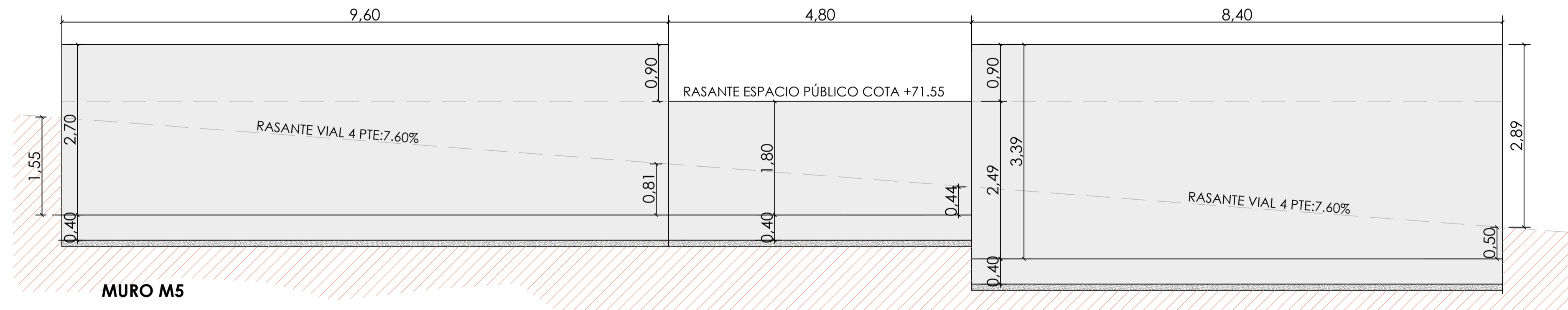
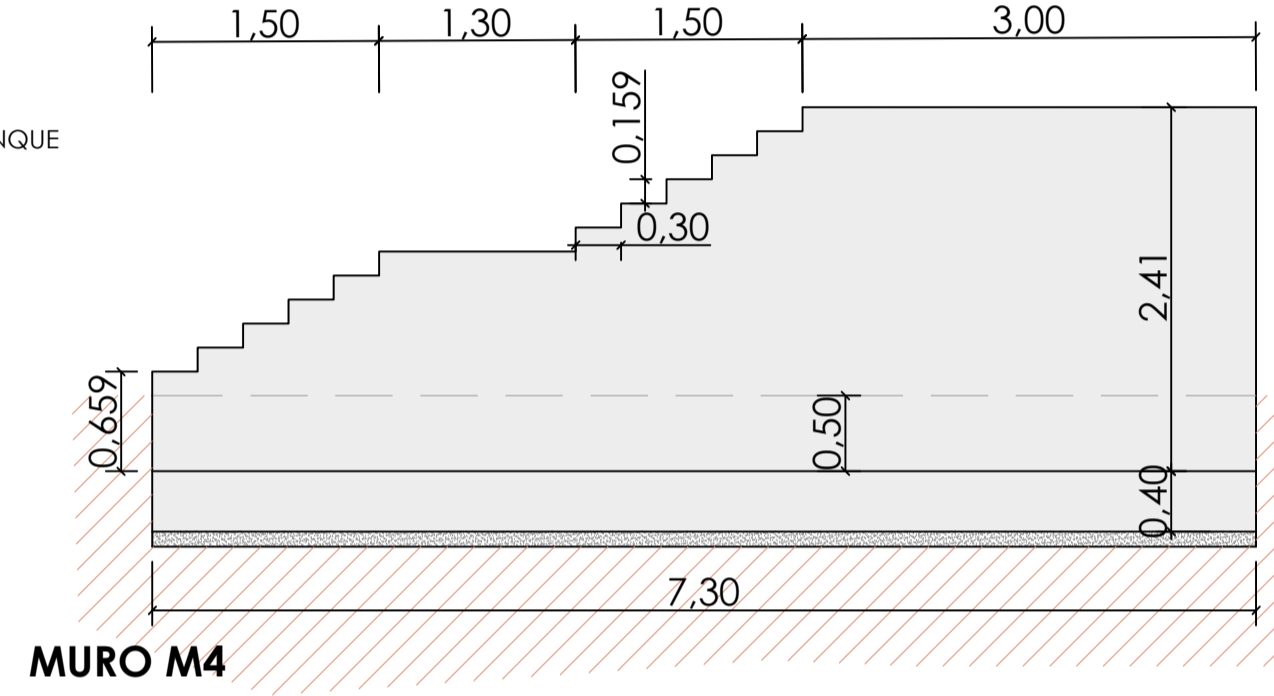
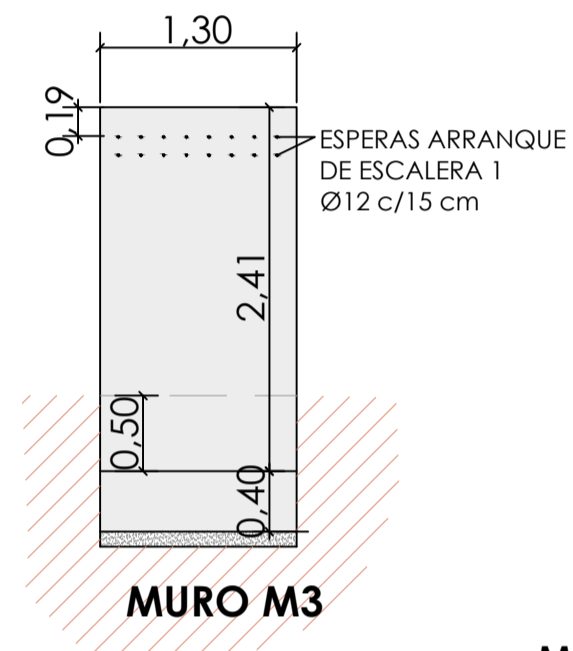
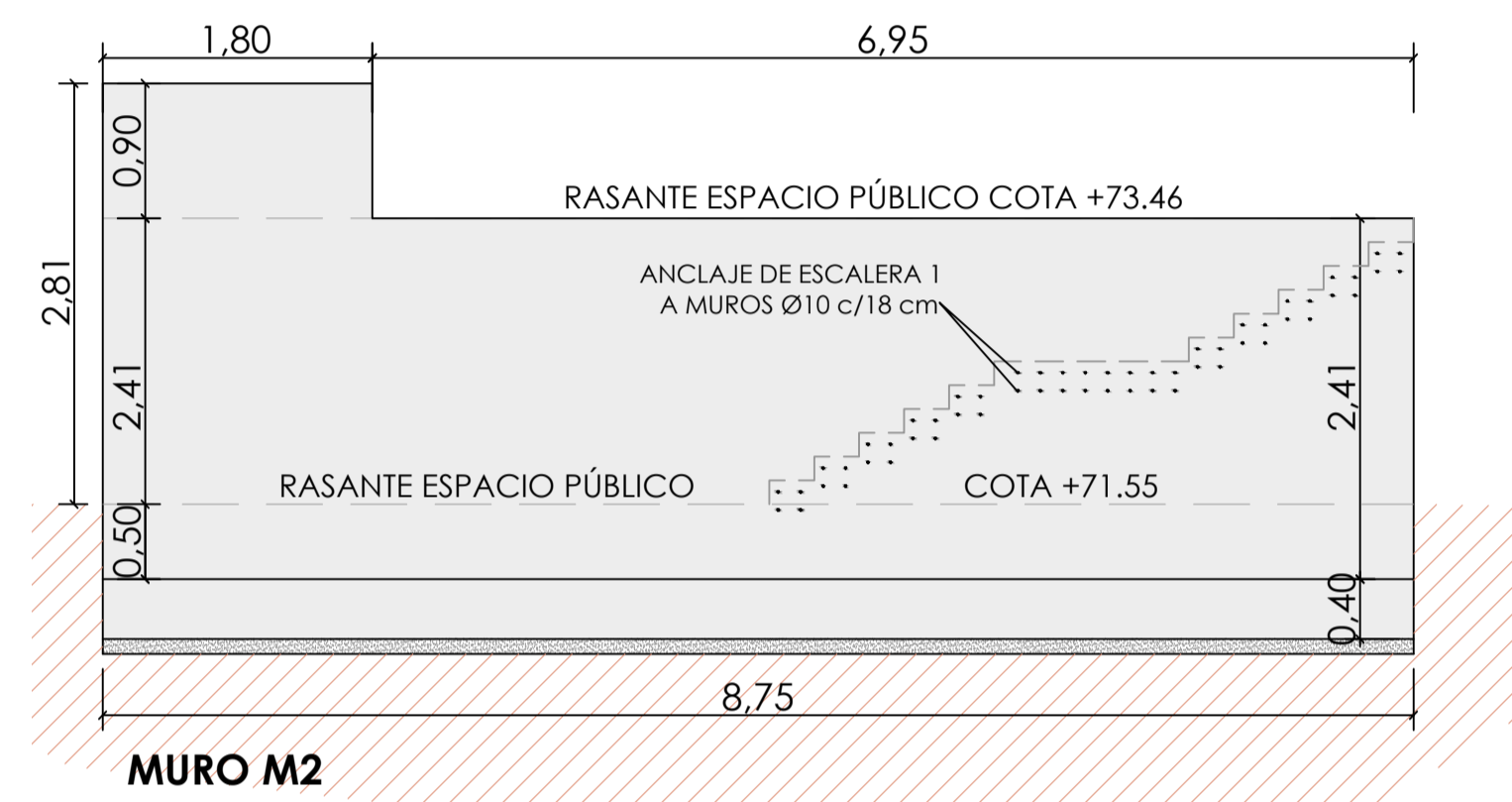
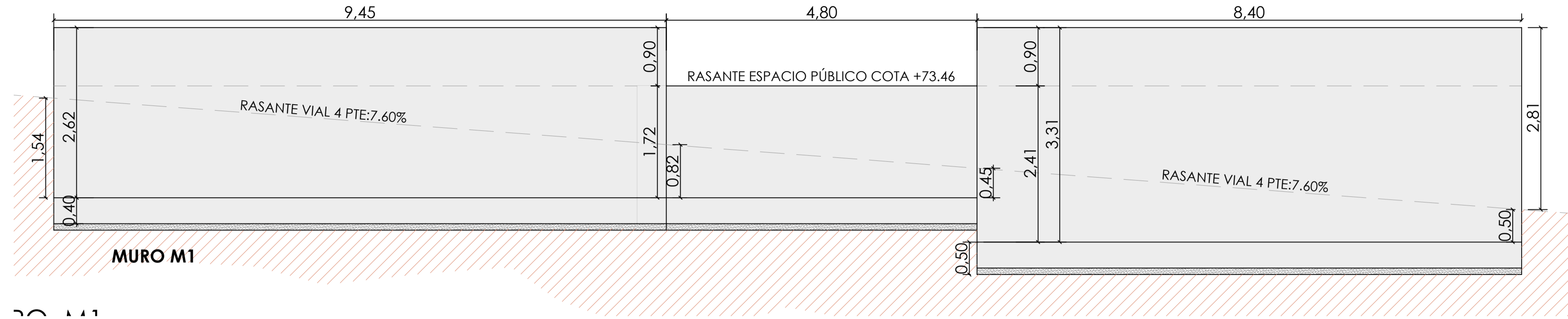


BANCO 1.5 m MODELO AMANTE (URBES 21) 17 UD.

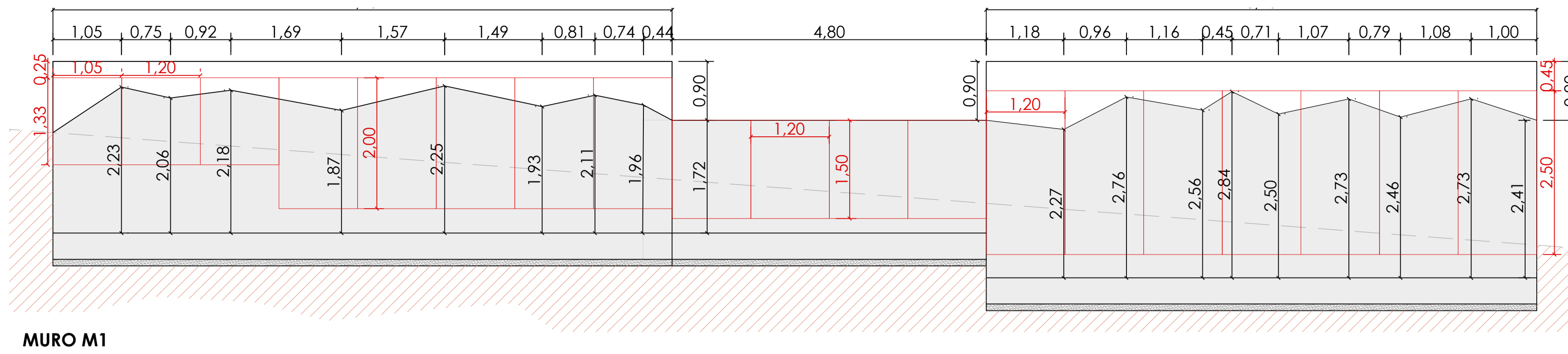


DETALLE ALCORQUE GLICINA LILA 50x50 cm, 9 ud

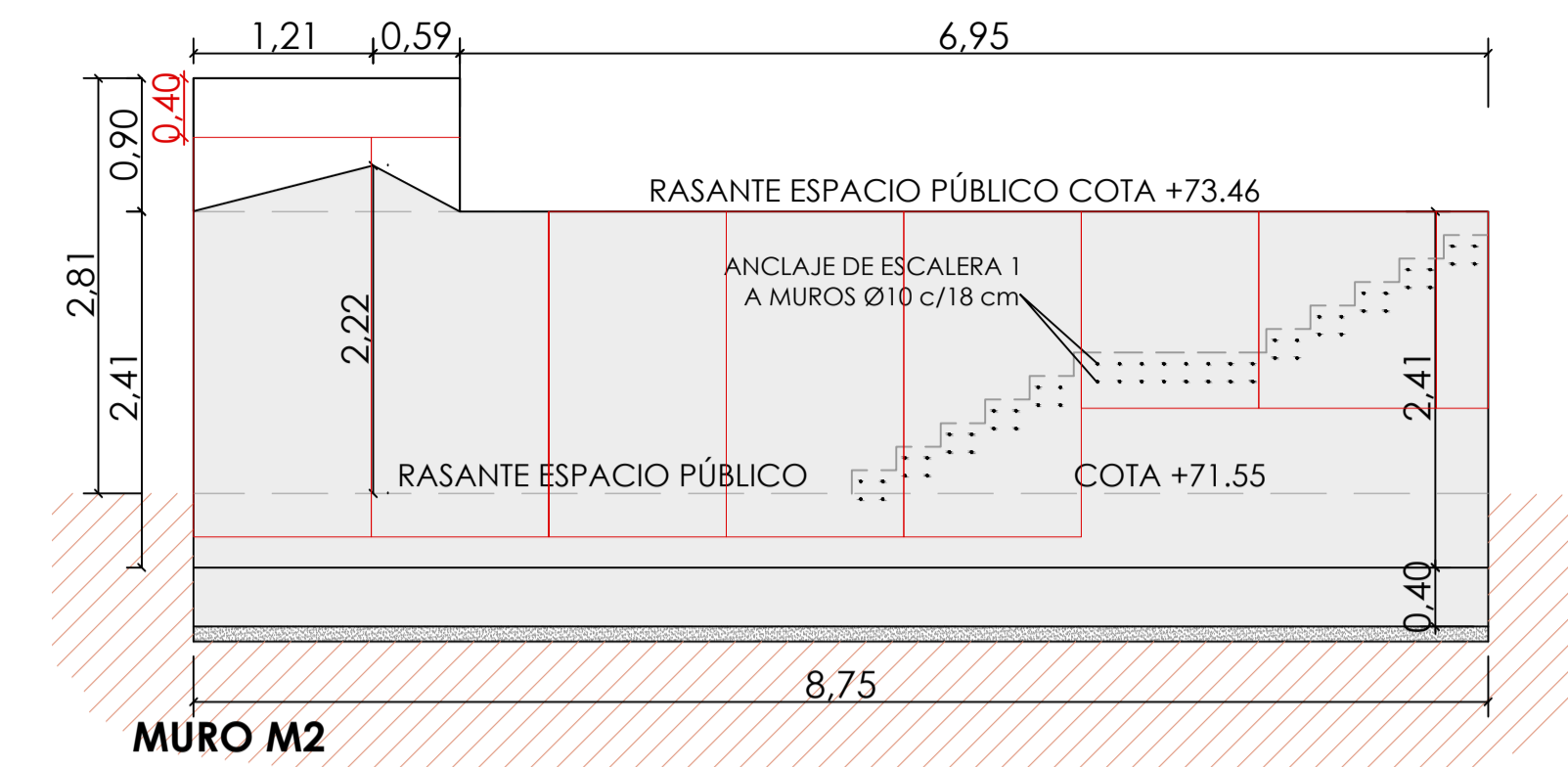
LEYENDA JARDINERÍA	
	PHOENIX RECLINATA
	ACER NEGUNDO
	GLICINIA LILA
	MACIZO ROSAL SEVILLANO PAISAJÍSTICO
	CÉSPED NATURAL
	ERITRINA CRISTA GALLI
	ARAUCARIA ARAUCANA
	MAGNOLIA GRANDIFLORA
	VIBURNUM MINOR



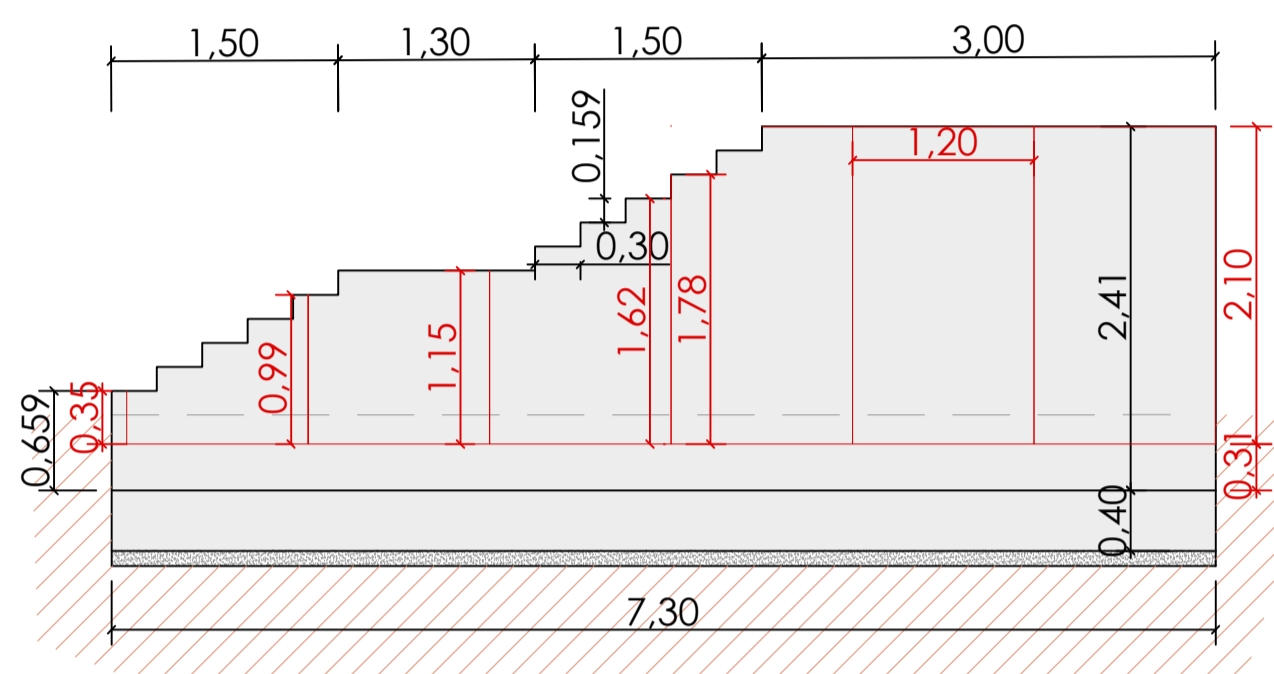
Copia electrónica auténtica de documento papel con CSV: 13070317345144607626, verificable en sede.montil.es/validacion. Número de anotación: 2020017021 con fecha de entrada: 30/07/2020 11:33:15



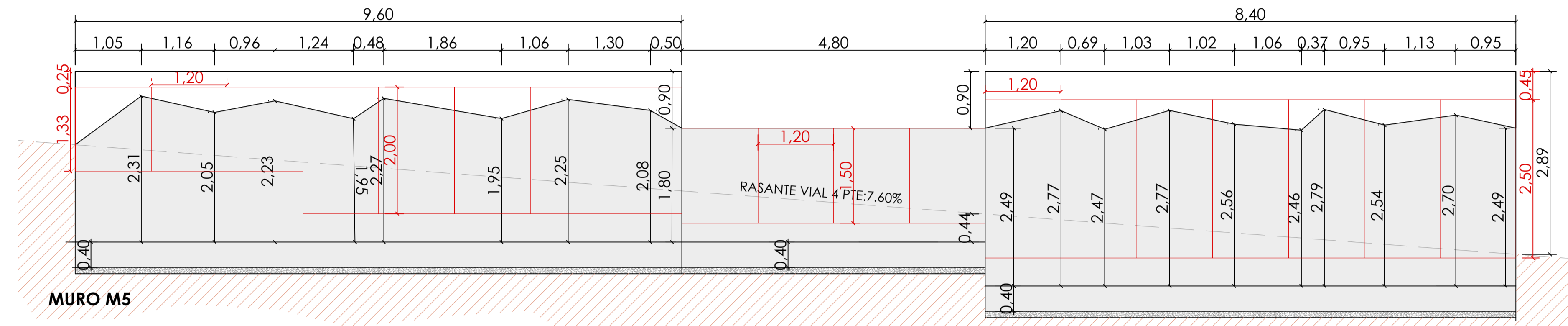
MURO M1



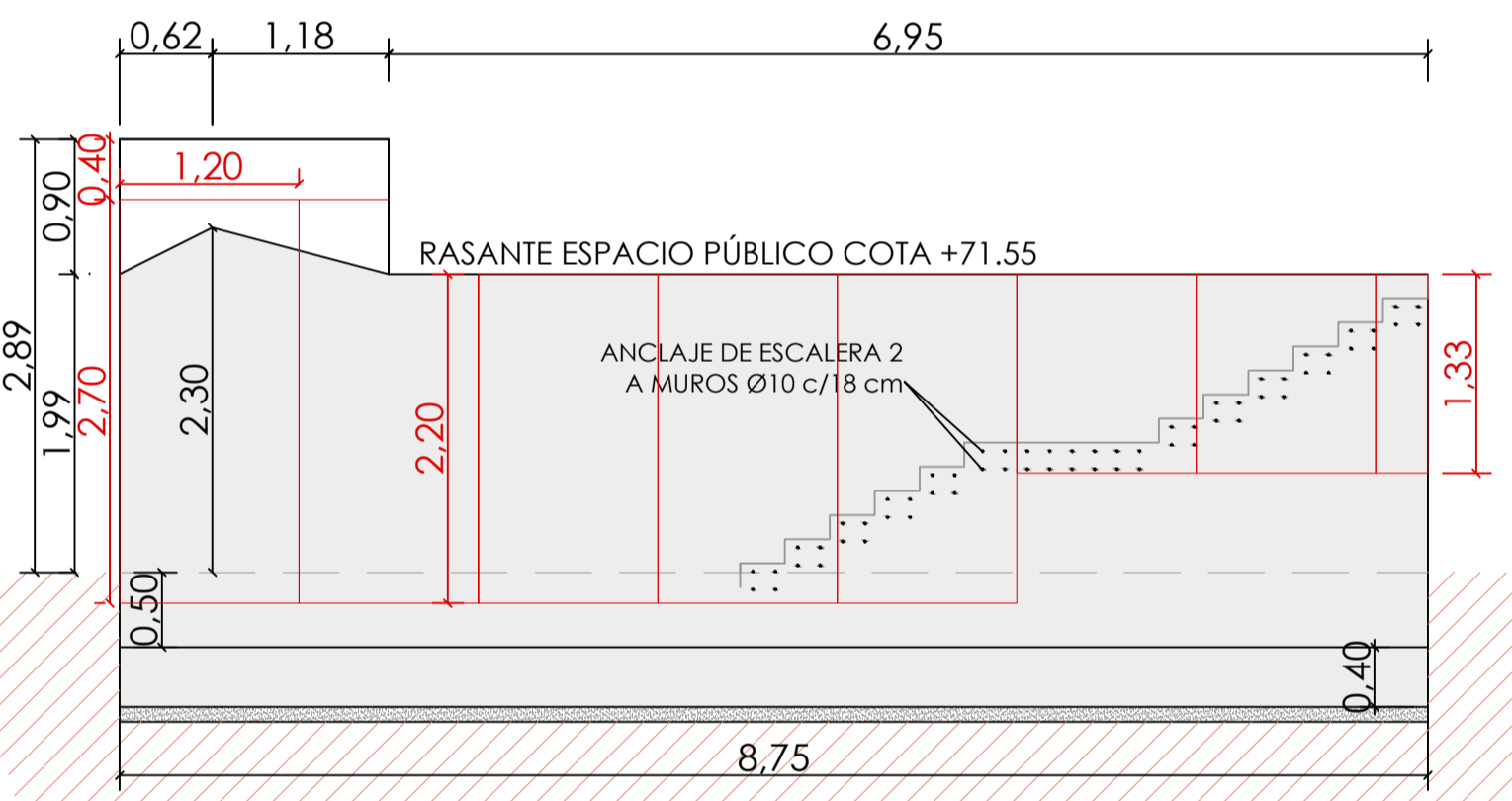
MURO M2



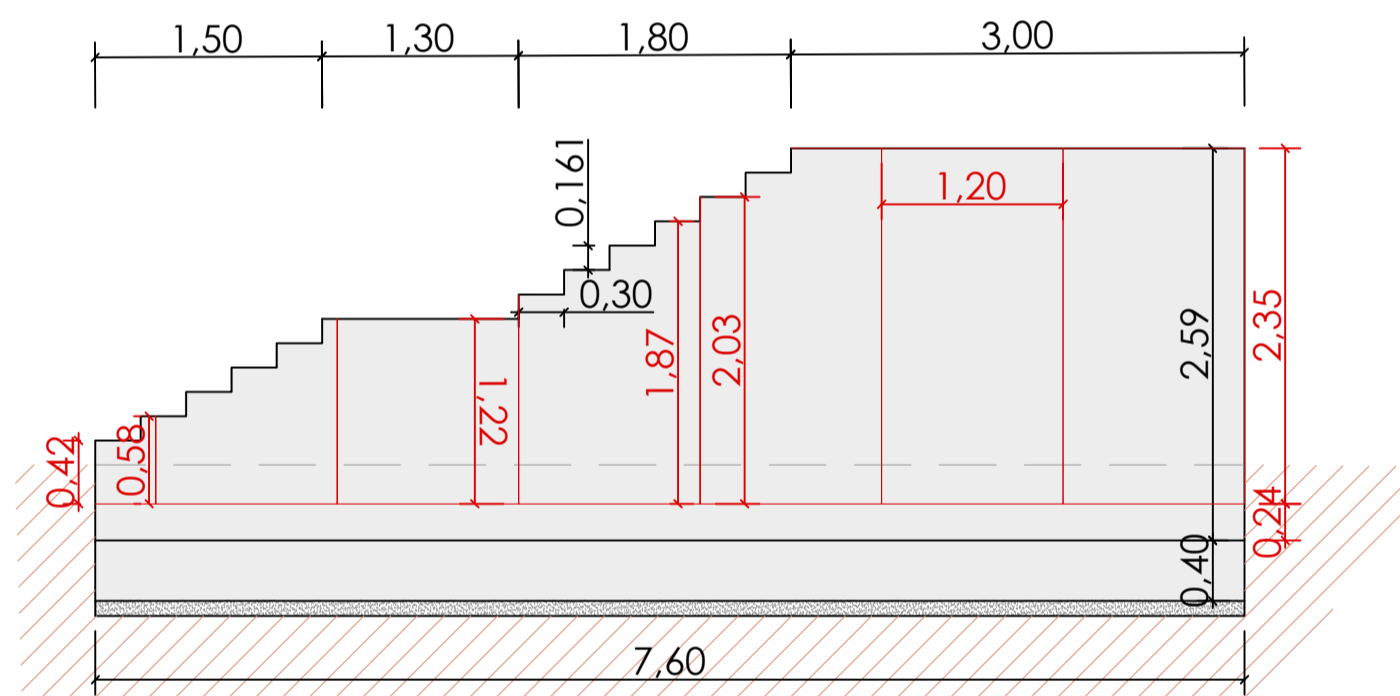
MURO M4



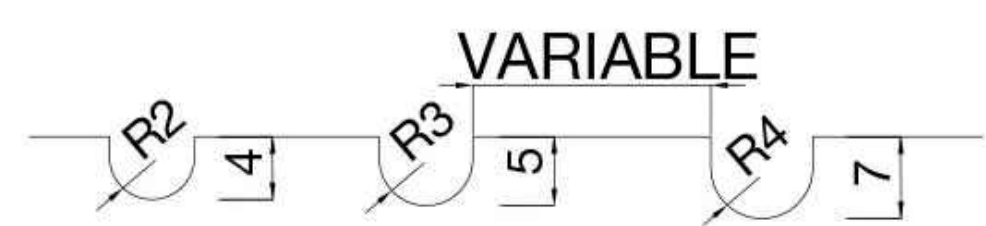
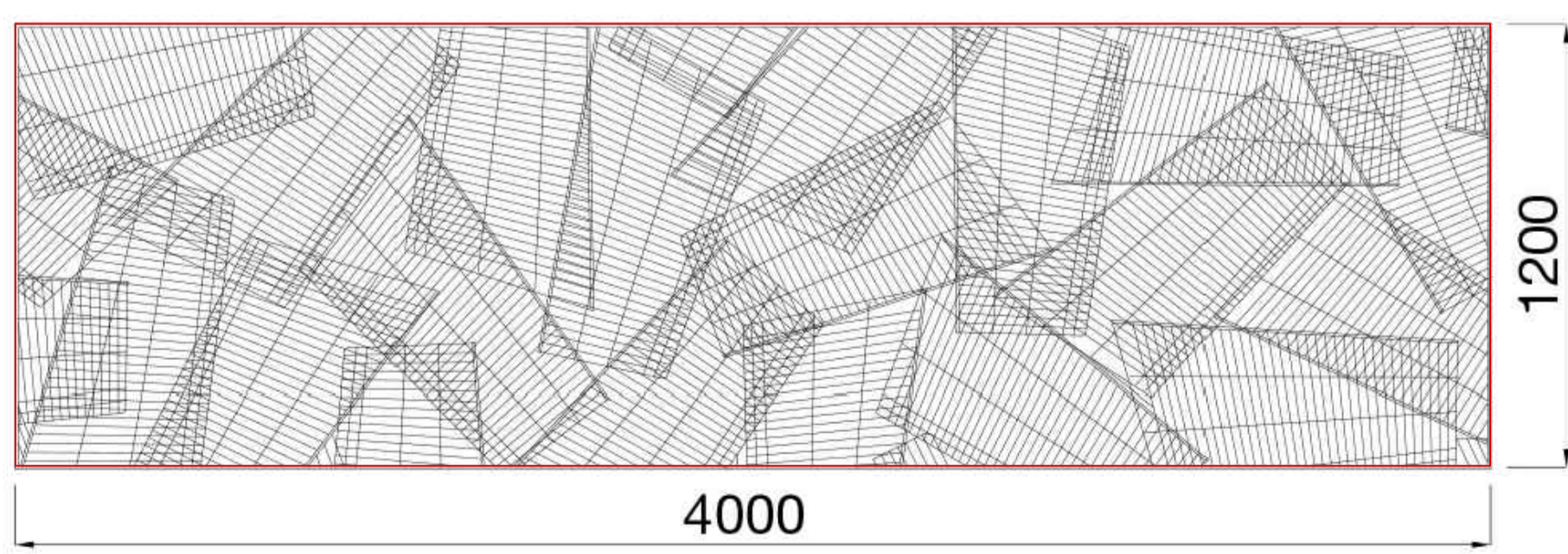
MURO M5



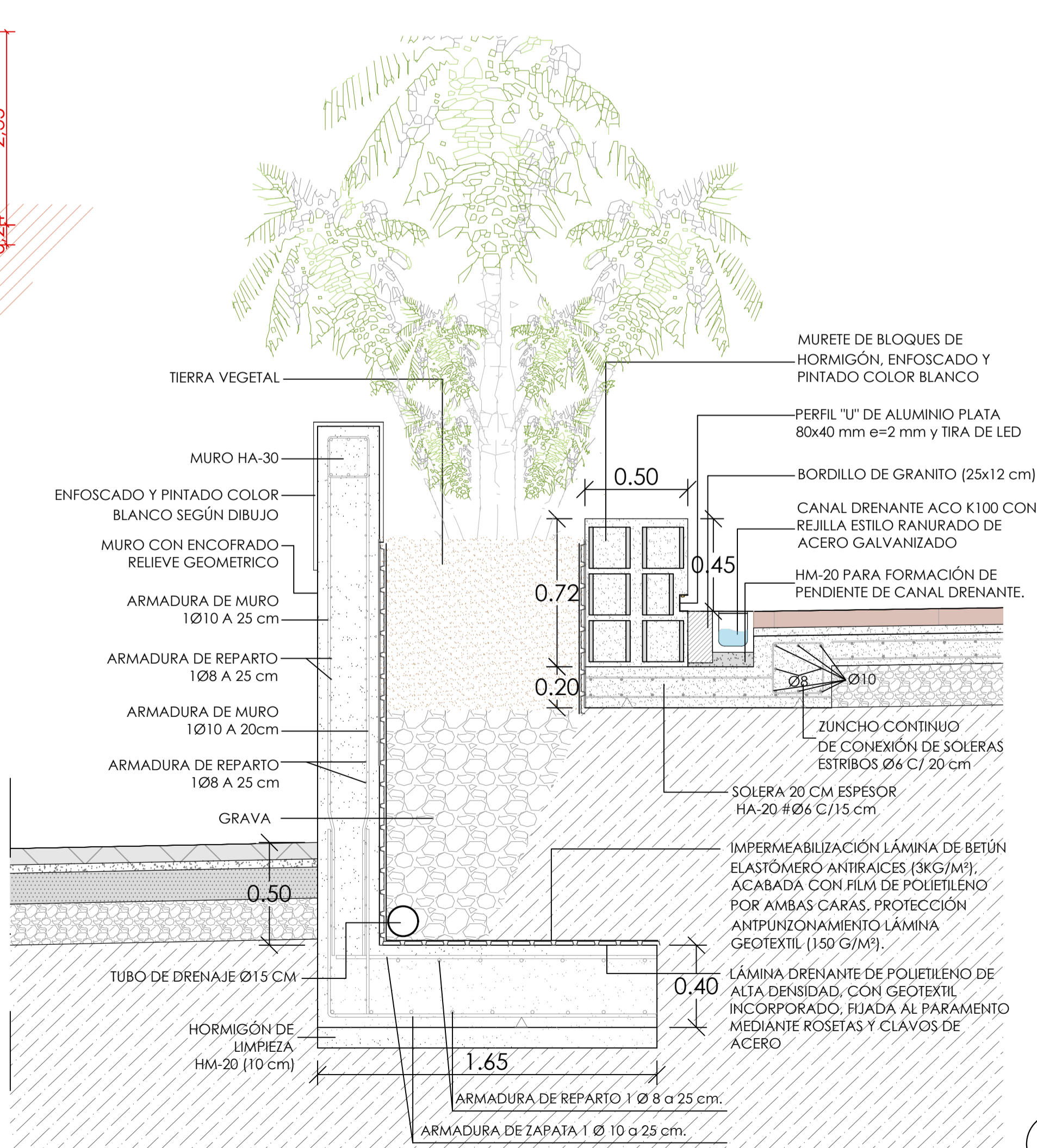
MURO M6



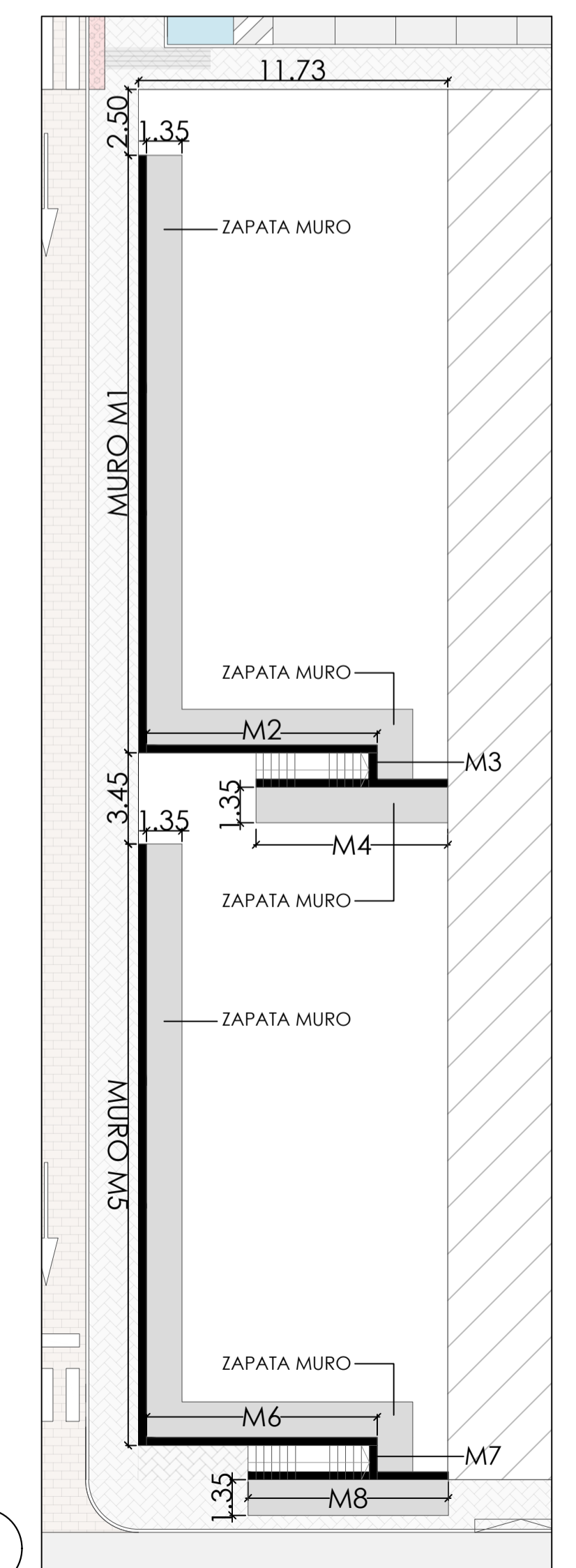
MURO M8



DETALLE LAMINA DE ENCOFRADO PARA LOS MUROS. REF. LHV61. COLOCACIÓN EN VERTICAL SEGÚN PLANO



DETALLE MUROS M1 Y M5 CON JARDINERA . ESCALA 1/20



PLANTA MUROS ESP.PUB. 2. ESCALA 1/200

23

PROMOTOR: **PROMOCIONES HACIENDA LAS NUBES S.L.**

PROYECTO DE URBANIZACIÓN **ARI MOT-4 SUO**

PLANO: **ENCOFRADO CON LAMINA LHV61 Y REVESTIMIENTO GEOMÉTRICO**

ANGEL L. GILJÓN DÍAZ DOCUMENTO: **ARI MOT-4 SUO**

ANGEL L. GILJÓN DÍAZ Arquitecto. Cof. 2227

FECHA: **ENERO 2020**

FECHA: **ENERO 2020**

EXPEDIENTE: **470-18**

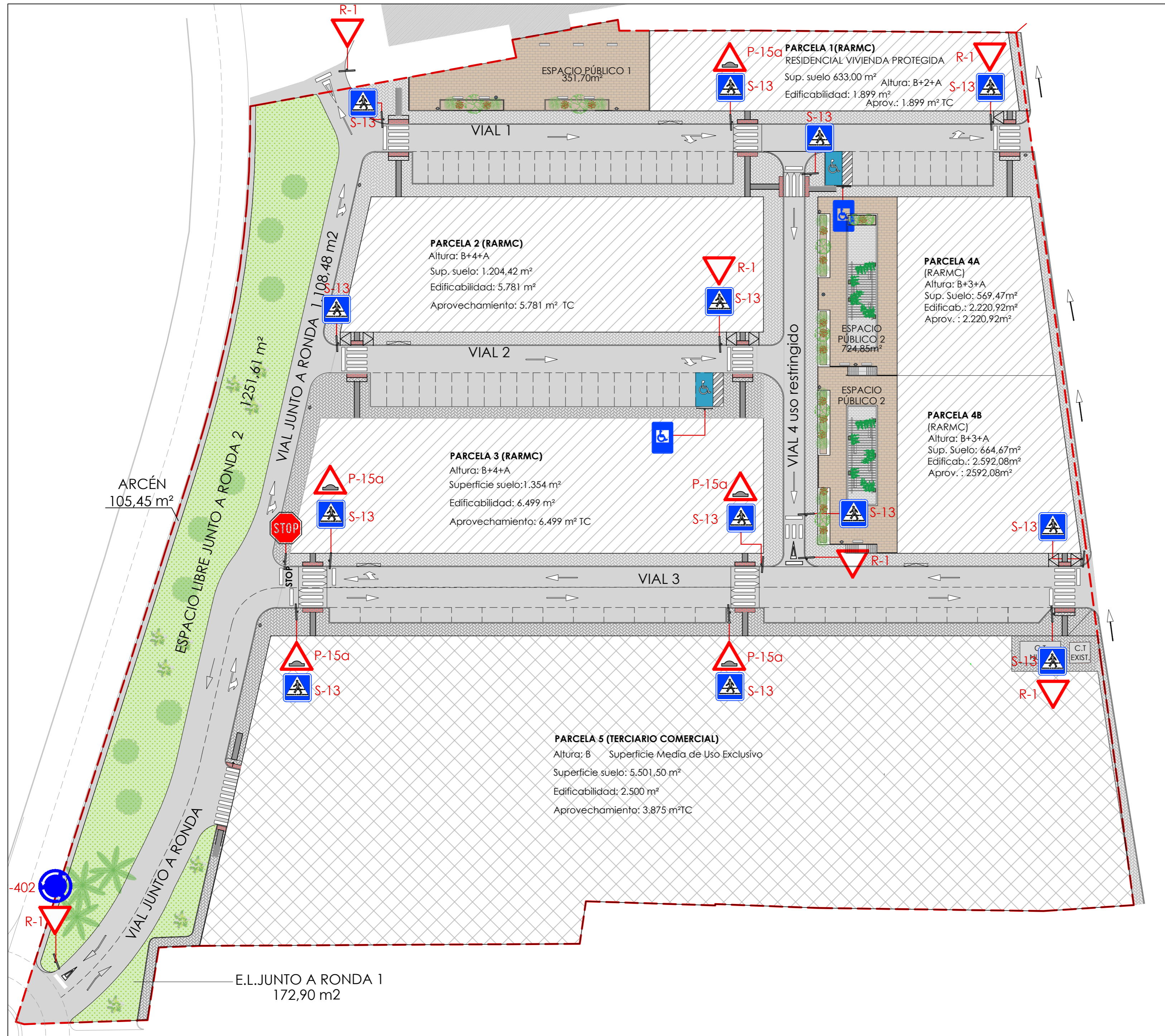
ANGEL L. GILJÓN DÍAZ S.L.P. (Sociedad Limitada) C.I.F. B-120892011

ANGEL L. GILJÓN DÍAZ S.L.P. (Sociedad Limitada) C.I.F. B-120892011

ANGEL L. GILJÓN DÍAZ S.L.P. (Sociedad Limitada) C.I.F. B-120892011

ANGEL L. GILJÓN DÍAZ S.L.P. (Sociedad Limitada) C.I.F. B-120892011

Copia electrónica autenticada de documento papel con CSV: 13070317545144607626, verificable en sede.motil.es/validacion
 Número de anotación: 2020017021 con fecha de entrada: 30/07/2020 11:33:15



POSTE DE UNA SEÑAL.

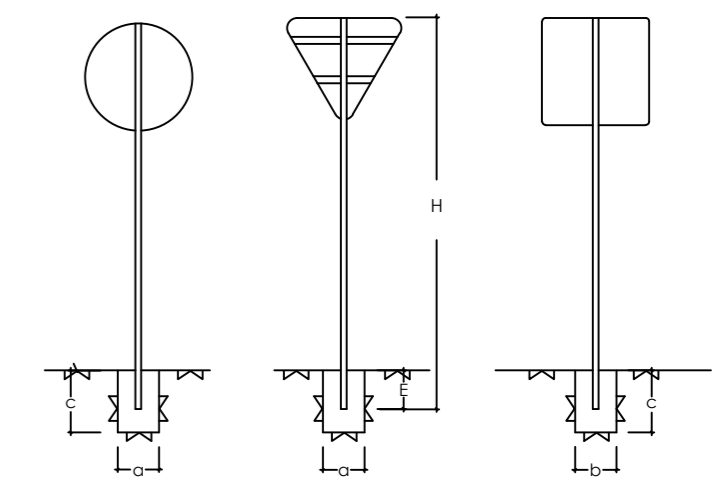
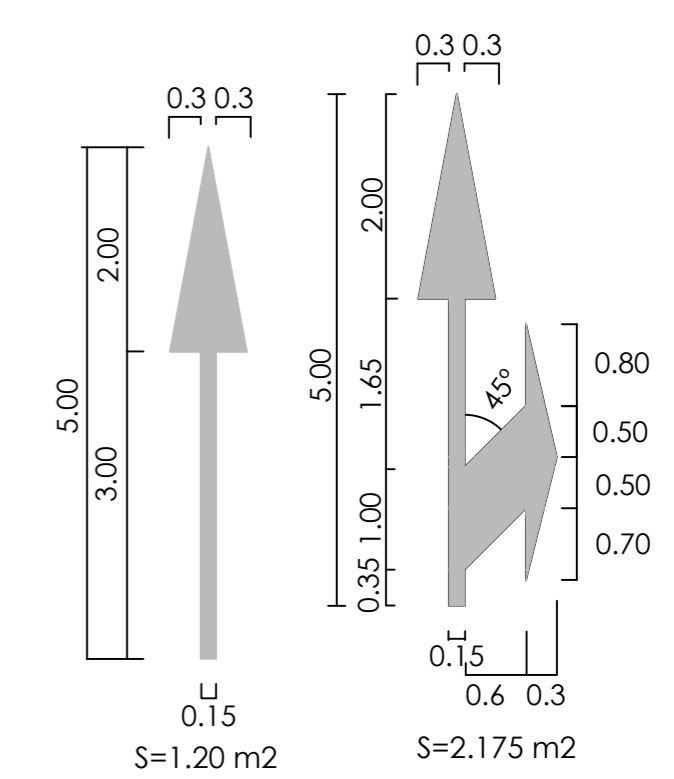
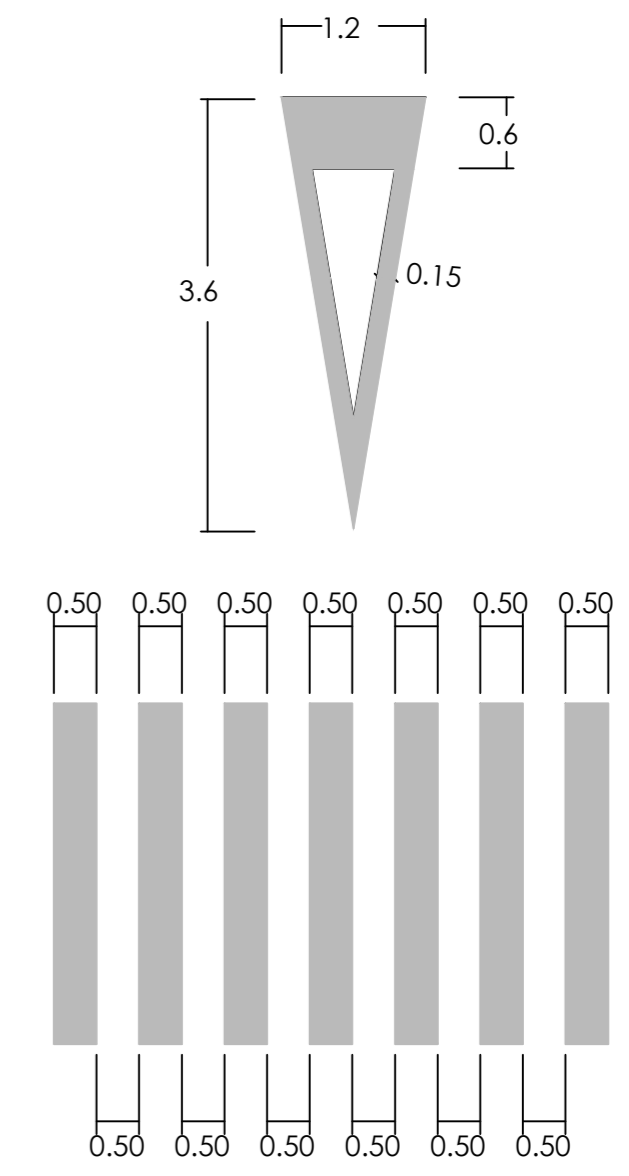


TABLA PARA UNA SEÑAL EN UN POSTE

SEÑAL TIPO	Dimensiones	sección Soporte(mm)	H	E	Cimentación		
					a	b	c
A	90 cm	80x40x2	220	52	30	40	60
B	60 cm	80x40x2	212	52	30	40	60
BP	90 cm	80x40x2	242	52	30	40	60

M-6.5: CEDA EL PASO.



24

Date Plot: 05-12-2019

PROMOCIONES HACIENDA LAS NUBES S.L.

FECHA: JULIO 2020 E. 1/50 EXPEDIENTE: 470-18

DIBUJADO

PROYECTO DE URBANIZACIÓN ARI MOT-4 SUO

PLANO: **SEÑALETICA**

Angel L. Gijón Díaz
 Arquitecto. Col. 2229

Gijón Arquitectura S.L.P.
 C/ Narciso G. Cervera 1,
 Planta 1ª (oficina 14)
 18600 Motrill (Granada)
 Telf: 958.833.830
 info@gijonarquitectura.com
 www.gijonarquitectura.com

