

Fincas Catastrales aportadas			
N°	Referencia	Superficie	%
1	6852701VF5665B0001UO	800,00	33,74%
2	6852702VF5665B0001HO	911,00	3,84%
3	6852703VF5665B0001WO	1178,00	4,97%
4	6852704VF5665B0001AO	837,00	3,53%
5	6852705VF5665B0001BO	3852,00	16,24%
6	6852706VF5665B0001YO	4525,00	19,08%
7	6852707VF5665B0001GO	3887,00	16,39%
8	6852708VF5665B0001QO	523,00	2,21%
Total		23714,00	100,00%

Estudio de detalle de la UE PYV-5.
Puntalón, Motril.

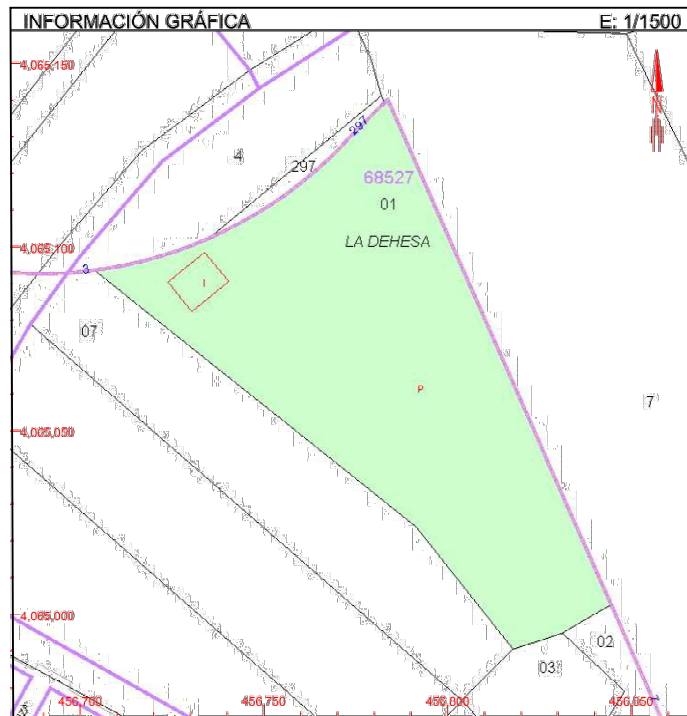
Arquitectura y Urbanismo del Sur
Calle Tejedores, 2, 1º B, Motril (Granada) Tel. 958 60 55 16

Fincas catastrales aportadas.

E: 1/1000 06

Promotor: Junta de compensación PYV5
Arquitecto: Salvador Romano

220331P361EDV08



REFERENCIA CATASTRAL DEL INMUEBLE
6852701VF5665B0001UO

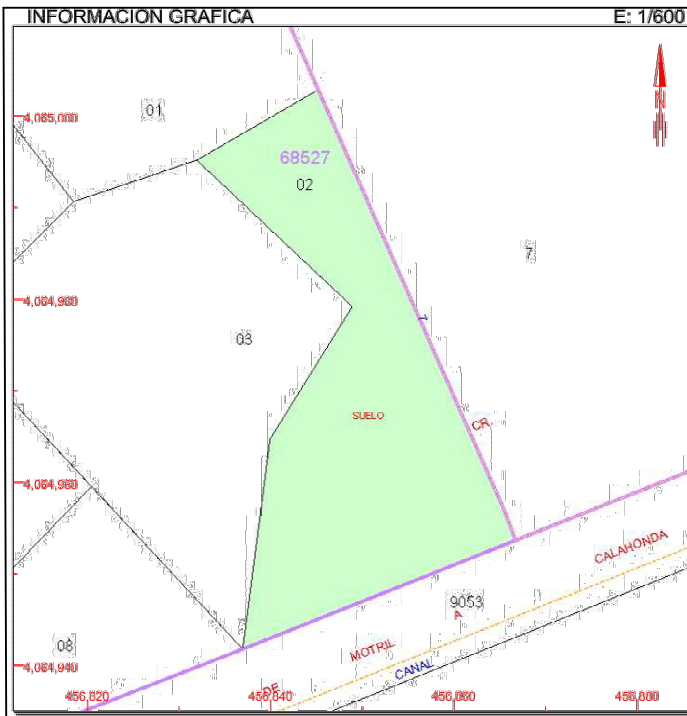
DATOS DESCRIPTIVOS DEL INMUEBLE

LOCALIZACIÓN	
CM VIEJO CALAHONDA 297 POL 32 - PAR 297	
18600 MOTRIL [GRANADA]	
USO PRINCIPAL	AÑO CONSTRUCCIÓN
Industrial	2000
COEFICIENTE DE PARTICIPACIÓN	SUPERFICIE CONSTRUIDA (m ²)
100,000000	133

PARCELA CATASTRAL

SITUACIÓN		
CM VIEJO CALAHONDA 297 POL 32 - PAR 297		
MOTRIL [GRANADA]		
SUPERFICIE CONSTRUIDA (m ²)	SUPERFICIE GRÁFICA PARCELA (m ²)	TIPO DE FINCA
133	8.001	Parcela construida sin división horizontal

FINCA 1



REFERENCIA CATASTRAL DEL INMUEBLE
6852702VF5665B0001HO

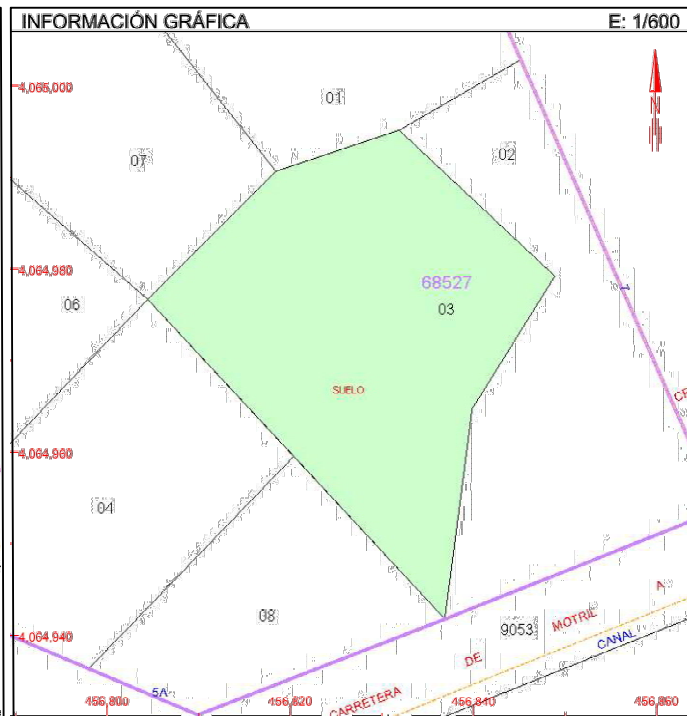
DATOS DESCRIPTIVOS DEL INMUEBLE

LOCALIZACIÓN	
CM VIEJO CALAHONDA 7 Suelo POL 32 - PAR 7	
18600 MOTRIL [GRANADA]	
USO PRINCIPAL	AÑO CONSTRUCCIÓN
Suelo sin edif.	
COEFICIENTE DE PARTICIPACIÓN	SUPERFICIE CONSTRUIDA (m ²)
100,000000	--

PARCELA CATASTRAL

SITUACIÓN		
CM VIEJO CALAHONDA 7 POL 32 - PAR 7		
MOTRIL [GRANADA]		
SUPERFICIE CONSTRUIDA (m ²)	SUPERFICIE GRÁFICA PARCELA (m ²)	TIPO DE FINCA
0	911	Suelo sin edificar

FINCA 2



REFERENCIA CATASTRAL DEL INMUEBLE
6852703VF5665B0001WO

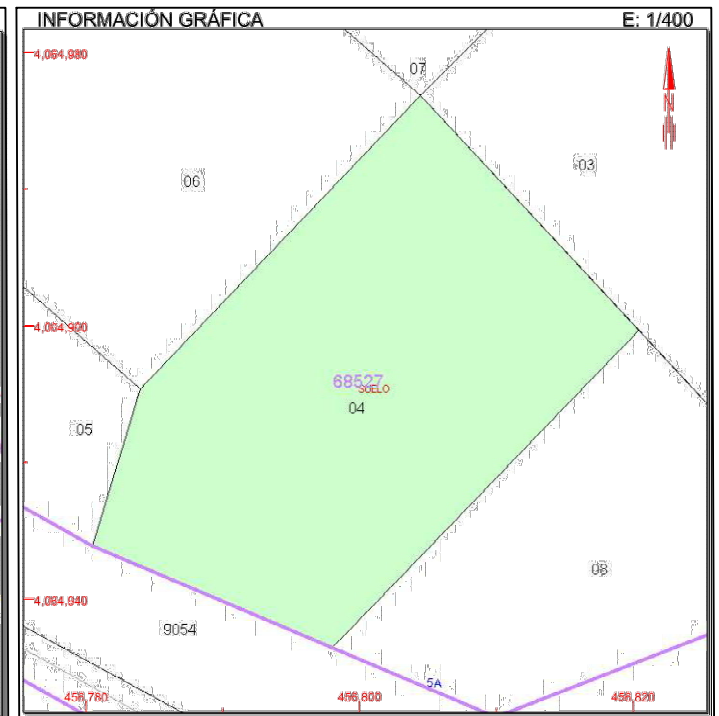
DATOS DESCRIPTIVOS DEL INMUEBLE

LOCALIZACIÓN	
CM VIEJO CALAHONDA 6 Suelo POL 32 - PAR 6	
18600 MOTRIL [GRANADA]	
USO PRINCIPAL	AÑO CONSTRUCCIÓN
Suelo sin edif.	
COEFICIENTE DE PARTICIPACIÓN	SUPERFICIE CONSTRUIDA (m ²)
100,000000	--

PARCELA CATASTRAL

SITUACIÓN		
CM VIEJO CALAHONDA 6 POL 32 - PAR 6		
MOTRIL [GRANADA]		
SUPERFICIE CONSTRUIDA (m ²)	SUPERFICIE GRÁFICA PARCELA (m ²)	TIPO DE FINCA
0	1.178	Suelo sin edificar

FINCA 3



REFERENCIA CATASTRAL DEL INMUEBLE
6852704VF5665B0001AO

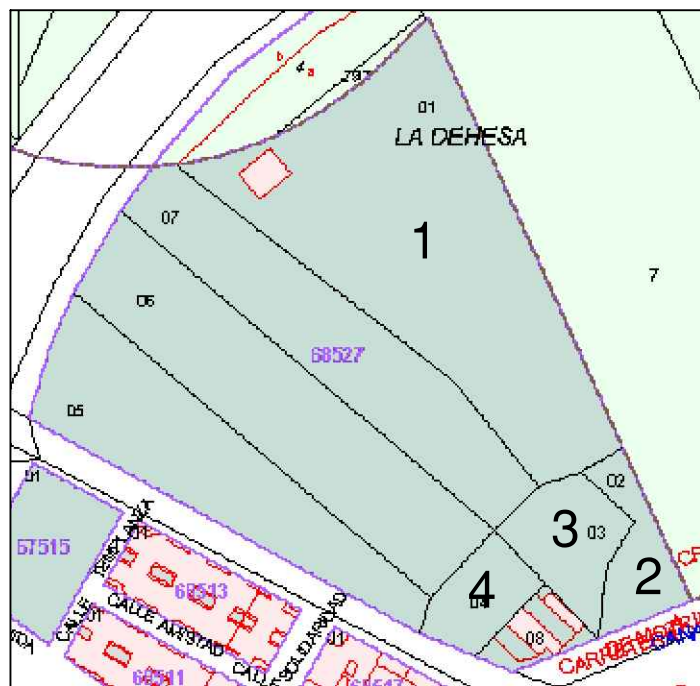
DATOS DESCRIPTIVOS DEL INMUEBLE

LOCALIZACIÓN	
CM VIEJO CALAHONDA 5 Suelo POL 32 - PAR 5	
18600 MOTRIL [GRANADA]	
USO PRINCIPAL	AÑO CONSTRUCCIÓN
Suelo sin edif.	
COEFICIENTE DE PARTICIPACIÓN	SUPERFICIE CONSTRUIDA (m ²)
100,000000	--

PARCELA CATASTRAL

SITUACIÓN		
CM VIEJO CALAHONDA 5 POL 32 - PAR 5		
MOTRIL [GRANADA]		
SUPERFICIE CONSTRUIDA (m ²)	SUPERFICIE GRÁFICA PARCELA (m ²)	TIPO DE FINCA
0	837	Suelo sin edificar

FINCA 4



PLANO GUÍA